

**PROJEKT ZAGOSPODAROWANIA DZIAŁKI**  
**ROZBUDOWA REMIZY OSP**  
**Świerczyna, gm. Wierzchowo dz. nr 274**  
 JEDNOSTKA EWIDENCYJNA 320305\_2 WIERZCHOWO - OBSZAR WIEJSKI  
 OBREB EWIDENCYJNY 320305\_2.0092 ŚWIERCZYNA  
 IDENTYFIKATOR DZIAŁKI 320305\_2.0092.274

1:500

















Usługi Geodezyjne i Kartograficzne Jarosław Waszkiel  
 Zagazd 27a 78-500 Drawsko Pom.

Mapa do celów projektowych  
 skala 1:500  
 miejscowość: Świerczyna  
 gmina: Wierzchowo  
 320305\_2 Wierzchowo - obszar wiejski  
 identyfikator i nazwa obszaru ewidencyjnego:  
 320305\_2.0092, Świerczyna  
 dz. 274

ukł. wsp. płaskich 2000 strefa 5; układ odn. Kronsztadt 86  
 GK.6640.309.2022  
 oznaczenie granic obszaru, który był przedmiotem  
 aktualizacji

Sporządził: 25.03.2022  
 Geodeta uprawniony  
 inż. Jarosław Waszkiel  
 upr. nr 17247

legenda:

-  ISTNIEJĄCY BUDYNEK REMIZY OSP
-  PROJEKTOWANA ROZBUDOWA BUDYNKU REMIZY OSP - WG ODREBNEGO OPRACOWANIA
-  PROJEKTOWANA ROZBUDOWA BUDYNKU REMIZY OSP
-  PROJEKTOWANA WIATA
-  ISTNIEJĄCE WEJŚCIA DO BUDYNKU
-  ISTNIEJĄCE UTWARDZENIA
-  PROJEKTOWANE UTWARDZENIA - 15,50m<sup>2</sup>
-  PROJEKTOWANA PRZEBUDOWA DACHU NAD CZĘŚCIĄ ISTNIEJĄCEGO BUDYNKU - WG ODREBNEGO OPRACOWANIA
-  GRANICE DZIAŁKI
-  NIEPRZEKRACZALNE LINIE ZABUDOWY WG DECYZJI O USTALENIU LOKALIZACJI INWESTYCJI CELU PUBLICZNEGO
-  ISTNIEJĄCE OGRODZENIE DO LIKWIDACJI LUB PRZESTAWIENIA
-  PROJEKTOWANE OGRODZENIE PO PRZESTAWIENIU
-  ISTNIEJĄCE PRZYŁĄCZE WODOCIĄGOWE
-  KANALIZACJA SANITARNA W TRAKCIE REALIZACJI
-  ODCINEK ISTNIEJĄCEJ ZEWNĘTRZNEJ INSTALACJA KANALIZACJI SANITARNEJ ORAZ STYDNIĄ REWIZYJNĄ DO LIKWIDACJI
-  ISTNIEJĄCE PRZYŁĄCZE ENERGETYCZNE

**wykaz obiektów:**

1. ISTNIEJĄCY BUDYNEK REMIZY OSP
- 1A. PROJEKTOWANA ROZBUDOWA REMIZY OSP OBJĘTA OPRACOWANIEM
- 1B. PROJEKTOWANA DOBUDOWA WIATY DO BUDYNKU REMIZY OSP OBJĘTA OPRACOWANIEM
- 1C. PROJEKTOWANA ROZBUDOWA REMIZY OSP WG ODREBNEGO OPRACOWANIA
- 1D. PROJEKTOWANA PRZEBUDOWA DACHU REMIZY OSP WG ODREBNEGO OPRACOWANIA
2. ISTNIEJĄCE MIEJSCA NA POJEMNIKI NA ODPADY

± 0,00 - ISTNIEJĄCY POZIOM POSADZKI PARTERU  
 W POMIESZCZENIU SZKOLENIA STRAŻAKÓW

*Za zgodność z oryginałem  
 mapy do celów projektowych  
 sierpień 2022rok*

Inwestor:		GMINA WIERZCHOWO, UL. DŁUGA 29. 78-530 WIERZCHOWO	
Temat:		ROZBUDOWA REMIZY OSP	
Adres:		ŚWIERCZYNA, GM. WIERZCHOWO, DZ. NR 274	
Rysunek:		PROJEKT ZAGOSPODAROWANIA DZIAŁKI	
Sporządzający projekt w specjalności architektura i konstrukcja:	Projektant sprawdzający w specjalności konstrukcja:	Projektant sprawdzający w specjalności urbanistyka i architektura:	Data: SIERPIEŃ 2022
BERNARD BARTOSIK UPR. NR GP 7342/1515/91	mgr inż. Grzegorz Małcki UPR. NR ZAP.0057/PWOK/14	mgr inż. arch. Tadeusz Tylka UPR. NR NN-8345/474/81	Skala: 1:500
			Nr rys. 1