

**PROJEKTOWANIE I NADZORY BUDOWLANE**

Zofia Jędrzejewska

78-500 Drawsko Pom., ul. Piłsudskiego 29  
- tel. 0-606 705 126 - NIP 674-101-29-85 -



**PROJEKT BUDOWLANY**  
na zgłoszenie

STAROSTWO POWIATOWE w Drawsku Pom.

Obiekt:

**Plac zabaw dla dzieci**

Załącznik Nr ..... do zgłoszenia

Nr AB 6743 4.46-2011.05

Dnia 05.07.2011.

Adres inwestycji:

**Żeńsko gm. Wierzchowo dz. Nr 10/23**

Inwestor:

**Gmina Wierzchowo  
ul. Długa 29**

Stadium:

**Projekt zagospodarowania placu zabaw**

Branża:

Autor projektu

Podpis

Data:

Architektura

tech. Zofia Jędrzejewska  
Nr UAN/N/7210/142/85/  
Nr UAN/U/7342/39/93

maj  
2011

## ZAWARTOŚĆ OPRACOWANIA

1. Opis do projektu zagospodarowania placu zabaw
2. Projekt zagospodarowania / część graficzna /
3. Projekty urządzeń placu zabaw / 6 rysunków /

## **Opis do projektu zagospodarowania działki nr 10/23 w miejscowości Żeńsko gmina Wierzchowo**

### **1.0 PRZEDMIOT INWESTYCJI.**

Zagospodarowanie części działki nr 10/23 przeznaczonej na plac zabaw dla dzieci .

### **2.0 ISTNIEJĄCY STAN ZAGOSPODAROWANIA DZIAŁKI.**

Działka przeznaczona pod plac zabaw jest działką budowlaną ogrodzoną na której znajduje się stacja wodociągowa oraz inny budynek gospodarczy. Teren działki płaski , porośniętym trawami .

### **PROJEKTOWANE ZAGOSPODAROWANIE PLACU ZABAW**

- plantacja terenu
- zasianie trawy

**Na placu zabaw planuje się ustawienie następujących urządzeń:**

1. Zestaw zabawowy
2. Piaskownicę
3. Huśtawkę wahadłową
4. Sprężynowiec „ KONIK”
5. Ławkę
6. Zjeżdżalnię
7. Tablice informacyjną

### **3.0 DANE INFORMACYJNE.**

Działka nr 10/23 leży na terenie nie objętym ochroną konserwatorską .

Przy ustawianiu urządzeń do zabawy należy zachować strefy bezpieczeństwa /zaznaczone na projektach zabawek /

Lp.	Podstawa	Opis i wyliczenia	j.m.	Poszcz	Razem
<b>1</b>		<b>Plantacja terenu z zasianiem trawy</b>			
1	KNR 2-21	Wykonanie trawników parkowych siewem na terenie płaskim przy uprawie mechanicznej na gruncie kat. III z nawożeniem	ha		
d.1	0405-05	25.0*36.0/10000	ha	0.090	
				<b>RAZEM</b>	<b>0.090</b>
<b>2</b>		<b>Zestaw zabawowy - zakup</b>			
2	Kalkulacja	Zestaw zabawowy - zakup	kpl.		
d.2	indywidualna	1	kpl.	1.000	
				<b>RAZEM</b>	<b>1.000</b>
<b>3</b>		<b>Zestaw zabawowy - dostawa i montaż</b>			
3	KNR 2-21	Zestaw zabawowy - dostawa i montaż	kpl.		
d.3	0602-07 analogia	1	kpl.	1.000	
				<b>RAZEM</b>	<b>1.000</b>
<b>4</b>		<b>Piaskownica z bali z siedziskami - zakup</b>			
4	Kalkulacja	Piaskownica z bali z siedziskami - zakup	kpl.		
d.4	indywidualna	1	kpl.	1.000	
				<b>RAZEM</b>	<b>1.000</b>
<b>5</b>		<b>Piaskownica z bali z siedziskami - dostawa i montaż</b>			
5	KNR 2-21	Piaskownica z bali z siedziskami - dostawa i montaż	kpl.		
d.5	0606-05 analogia	1	kpl.	1.000	
				<b>RAZEM</b>	<b>1.000</b>
6	KNR 2-21	Piaskownica - wypełnienie piaskiem	m <sup>3</sup>		
d.5	0606-07	3.0*3.0*0.40	m <sup>3</sup>	3.600	
				<b>RAZEM</b>	<b>3.600</b>
<b>6</b>		<b>Huśtawka wahadłowa podwójna - zakup</b>			
7	Kalkulacja	Huśtawka wahadłowa podwójna - zakup	kpl.		
d.6	indywidualna	1	kpl.	1.000	
				<b>RAZEM</b>	<b>1.000</b>
<b>7</b>		<b>Huśtawka wahadłowa podwójna - dostawa i montaż</b>			
8	KNR 2-21	Huśtawka wahadłowa podwójna - dostawa i montaż	kpl.		
d.7	0607-02 analogia	1	kpl.	1.000	
				<b>RAZEM</b>	<b>1.000</b>
<b>8</b>		<b>Bujak sprężynowy - zakup</b>			
9	Kalkulacja	Bujak sprężynowy - zakup	kpl.		
d.8	indywidualna	1	kpl.	1.000	
				<b>RAZEM</b>	<b>1.000</b>
<b>9</b>		<b>Bujak sprężynowy - dostawa i montaż</b>			
10	KNR 2-21	Bujak sprężynowy - dostawa i montaż	kpl.		
d.9	0602-02 analogia	1	kpl.	1.000	
				<b>RAZEM</b>	<b>1.000</b>
<b>10</b>		<b>Ławka drewniana z metalowym stelażem - zakup</b>			
11	Kalkulacja	Ławka drewniana z metalowym stelażem - zakup	kpl.		
d.10	indywidualna	1	kpl.	1.000	
				<b>RAZEM</b>	<b>1.000</b>
<b>11</b>		<b>Ławka drewniana z metalowym stelażem - dostawa i montaż</b>			
12	KNR 2-21	Ławka drewniana z metalowym stelażem - dostawa i montaż	kpl.		
d.11	0607-01 analogia	1	kpl.	1.000	
				<b>RAZEM</b>	<b>1.000</b>
<b>12</b>		<b>Zjeżdżalnia - zakup</b>			
13	Kalkulacja	Zjeżdżalnia - zakup	kpl.		
d.12	indywidualna	1	kpl.	1.000	
				<b>RAZEM</b>	<b>1.000</b>
<b>13</b>		<b>Zjeżdżalnia - dostawa i montaż</b>			
14	KNR 2-21	Zjeżdżalnia - dostawa i montaż	kpl.		
d.13	0607-02 analogia	1	kpl.	1.000	
				<b>RAZEM</b>	<b>1.000</b>

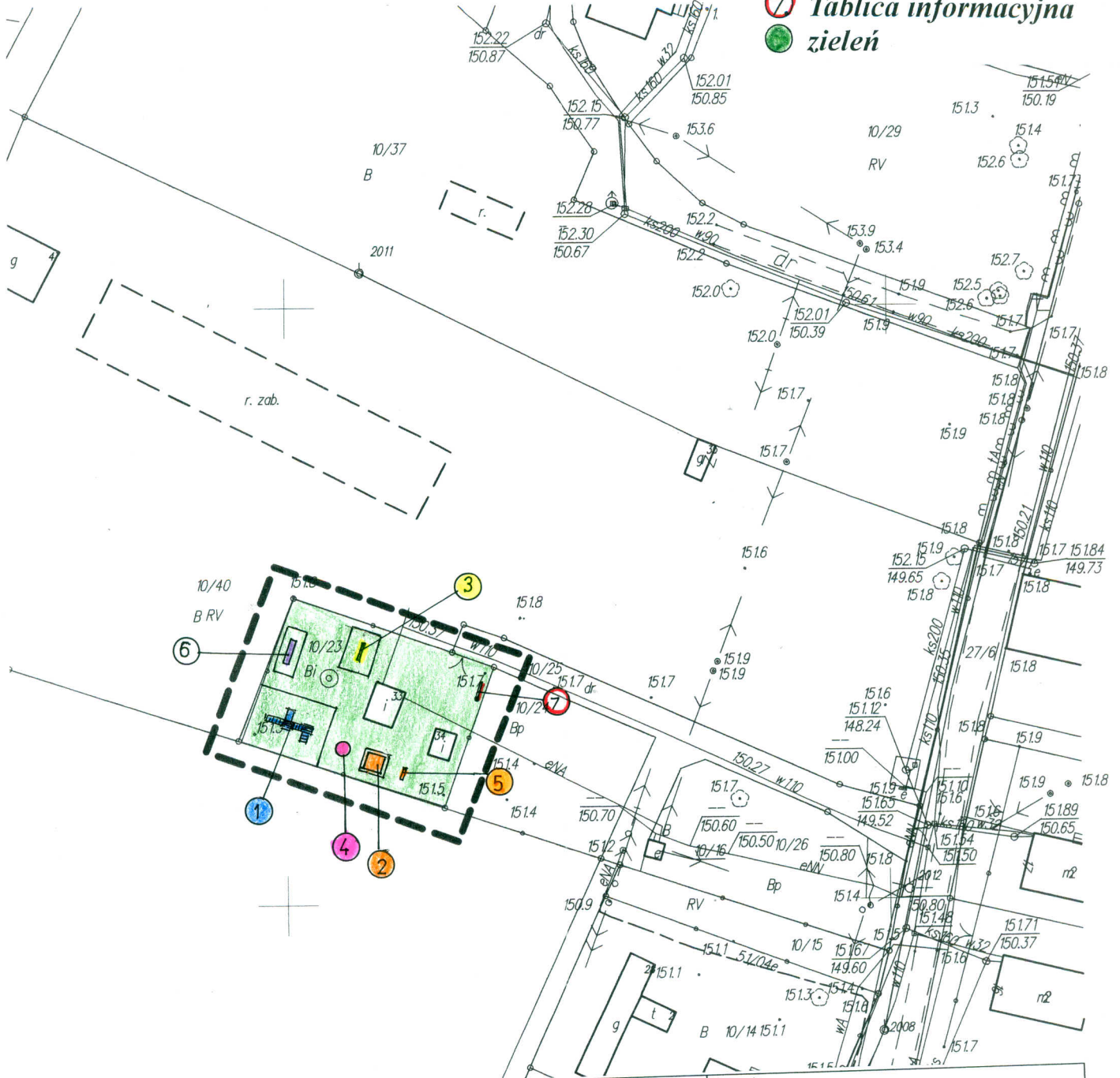
Lp.	Podstawa	Opis i wyliczenia	j.m.	Poszcz	Razem
<b>14</b>		<b>Tablica informacyjna - zakup</b>			
15	Kalkulacja	Tablica informacyjna - zakup	kpl.		
d.14	indywidualna	1	kpl.	1.000	
				<b>RAZEM</b>	<b>1.000</b>
<b>15</b>		<b>Tablica informacyjna - dostawa i montaż</b>			
16	KNR 2-21	Tablica informacyjna - dostawa i montaż	kpl.		
d.15	0602-07 analogia	1	kpl.	1.000	
				<b>RAZEM</b>	<b>1.000</b>


# KARTA REJESTRACYJNA mapy dla celów projektowych

<p>Obręb : Żeńsko dz.10/23 Gmina : Wierzchowo powiat drawski woj. zachodniopomorskie</p>	<p style="text-align: center;"><i>Nazwa jednostki wykonawstwa geodezyjnego</i></p> <p style="text-align: center;">Usługi Geodezyjne i Kartograficzne inż. Jarosław Waszkiel 78-500 Drawsko Pom. Zagózd 27a tel. kom. 604068071</p>
<p>SKALA 1 : 1000 Układ współrzędnych: 2000 strefa 5 . Poziom odniesienia wysokości: Kronsztadt</p>	
<p>Kierownik roboty: inż. Jarosław Waszkiel upr. Nr 17247, zakres 1</p>	<p><i>Wykonano w ramach roboty geodezyjnej:</i>  KERG nr: 052-39/2011</p>
<p><i>Mapę do celów projektowych sporządzono metodą analogową przy wykorzystaniu :</i> 1. mapy zasadniczej w skali 1:1000, sekcja : 5.200.29.25.4</p>	<p><i>W zakresie opracowania znajdują się punkty osnowy geodezyjnej podlegające ochronie na podst. art. 15, art. 48 ust 1 pkt 3 ustawy Prawo geodezyjne i kartograficzne nr: brak</i></p>
<p><i>Na mapie do celów projektowych wykazano następujące uzgodnione przez ZUDP projekty sieci uzbrojenia terenu :brak</i></p>	<p><i>Granice i nr działek ewidencyjnych:</i> wg danych WGKiK Starostwa Powiatowego w: Drawsku Pom. z dnia : 18.02.2011 r.</p>
<p><i>Informacje dodatkowe:</i> 1. — — — — — zakres pomiaru 2. Redakcja znaków zgodna z instrukcją techniczną K-1 (Podstawowa Mapa Kraju z 1998 r.) 3. Mapa nadaje się do celów projektowych w zakresie pomiaru 4. Stopień kartometryczności mapy do celów projektowych jest zgodny z przepisami instrukcji technicznej K-1 (Podstawowa Mapa Kraju z 1998 r.) 5. Wszystkie trwałe obiekty budowlane podlegają wytyczeniu przez jednostkę wykonawstwa geodezyjnego 6. Nie wyklucza się istnienia w terenie również uzbrojenia, o którym brak było informacji branżowych i nie zostało odnalezione w czasie inwentaryzacji geodezyjnej</p>	<p><i>Rejestracja:</i> <b>STAROSTWO POWIATOWE w Drawsku Pomorskim</b> <b>WYDZIAŁ GEODEZJI, KARTOGRAFII I KATASTRU</b> W obszarze oznaczonym linią przerywaną dokonano aktualizacji treści mapy zasadniczej. Dokumenty z portfolio umieszczonego przyjęto do zasobu powiatowego w dniu <b>21.03.2011</b> i zaevidencjonowano pod nr. .... <b>295/2011</b> .. Mniejsza skala może służyć do celów projektowych. Projektowane obiekty budowlane wymagające wytyczenia na budowę podlegają wytyczeniu i inwentaryzacji powykonywcowej przez jednostki uprawnione do wykonywania prac geodezyjnych <b>21.03.2011</b> Z up. STAROSTY Drawsko Pom., dn. ....</p>
<p><i>Uzbrojenie opracowano na podstawie :</i> 1. danych branżowych – z literą B 2. pośredniego ustalenia przebiegu aparaturą elektromagnetyczną - z literą A 3. bezpośrednich pomiarów powykonawczych – bez litery</p> <p>W związku z tym w częściach 1 i 2 nie gwarantuje się kompletności, a dokładność położenia uzbrojenia na mapie może być niższa od dokładności kartometrycznej mapy</p>	<p style="text-align: right;">mgr inż. Dominik Dołżycki GEODETA POWIATOWY</p> <p><b>STAROSTWO POWIATOWE w Drawsku Pomorskim</b> <b>WYDZIAŁ GEODEZJI, KARTOGRAFII I KATASTRU</b></p> <p>Reprodukowanie, rozpowszechnianie i rozprowadzanie niniejszego dokumentu wymaga zezwolenia, o którym mowa w art. 18 ustawy z dnia 17 maja 1989 r. - Prawo geodezyjne i kartograficzne (Dz. U. Nr 30, poz. 163, z późniejszymi zmianami) <b>21.03.2011</b> Z up. STAROSTY Drawsko Pom., dn. .... mgr inż. Dominik Dołżycki GEODETA POWIATOWY</p>
<p>Aktualność wtórnika na dzień: 18.02.2011 r.</p>	<p>Kierownik jednostki wykonawstwa geodezyjnego <b>GEODETA UPRAWNIONY</b> inż. Jarosław Waszkiel Świadectwo Nr 17247 wyd. Przez GUGIK W-4P <i>J. Waszkiel</i></p>


**LEGENDA:**

- ① Zestaw zabawowy
- ② Piaskownica
- ③ Huśtawka wahadłowa
- ④ Sprężynowiec „KONIK „
- ⑤ Ławka
- ⑥ Zjeżdżalnia
- ⑦ Tablica informacyjna
- zieleń




Obiekt: <b>Plac Zabaw</b>	Inwestor: <b>Gmina Wierzchowo</b>		
	Adres: <b>Żeńsko gm. Wierzchowo</b>		
<b>Projekt zagospodarowania                  działki nr 10/23</b>	Skala:	Data:	Rys.nr
	<b>1:1000</b>	<b>05. 2011</b>	<b>1</b>
<b>Autor projektu</b>	<b>Podpis</b>		
tech. bud. Zofia Jędrzejewska UPR.NR.UAN / N /7210 /142/85 UAN /U /7342/39/93			

# ZESTAW ZABAWOWY



STREFA BEZPIECZEŃSTWA  
12,60 m x 10,60 m





**RYS NR 1**

tech. Zofia Andrzejewska  
Nr. 1007/210/12/85/  
Nr. UAN/L/7342/89/93



## PIASKOWNICA Z BALI




STREFA BEZPIECZEŃSTWA  
4 m x 4 m

### Wymiary:


długość: 3 m  
szerokość: 3 m  
wysokość: 0,30 m

RYS NR 2

  
tech. Zofia Jędrzejewska  
Nr UAN/72/12/85/  
Nr UAN/L/7342/39/93

# HUŚTAWKA WAHADŁOWA

## HUŚTAWKA PODWÓJNA



STREFA BEZPIECZEŃSTWA  
5 m x 7,30 m

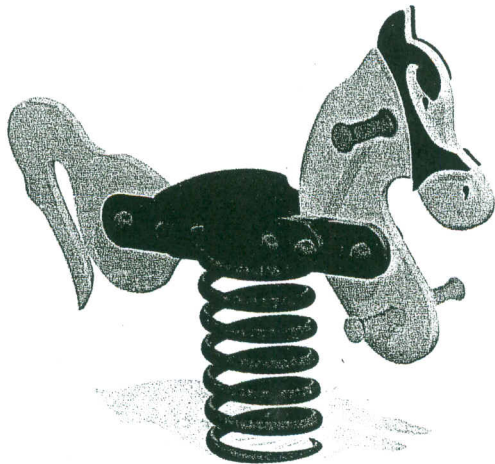
### Wymiary:

długość: 3 m  
szerokość: 2 m  
wysokość: 2,10 m

**RYS NR 3**

# BUJAK SRĘŻYNOWY

## Konik



### Wymiary:

długość: 1,20 m  
szerokość: 0,30 m  
wysokość: 1,20 m


**RYS NR 4**

# ŁAWKA DREWNIANA Z METALOWYM STELAŻEM

## ŁAWKA DREWNIANA Z METALOWYM STELAŻEM

### Wymiary:

długość: 1,80 m  
szerokość: 0,64 m  
wysokość: 0,90 m



**RYS NR 5**

