

PROJEKTOWANIE I NADZORY BUDOWLANE

Zofia Jędrzejewska

78-500 Drawsko Pom., ul. Łąkowa 37
- tel. 0-606 705 126 - NIP 674-101-29-85 -



PROJEKT BUDOWLANY
na zgłoszenie

Obiekt:

Plac zabaw dla dzieci

Adres inwestycji:

Wierzchowo ul. Długa dz. Nr 553/10

Inwestor:

**Gmina Wierzchowo
ul. Długa 29**

Stadium:

Projekt zagospodarowania placu zabaw

Branża:

Autor projektu

Podpis

Data:

Architektura

tech. Zofia Jędrzejewska
Nr UAN/N/7210/142/85/
Nr UAN/U/7342/39/93

maj
2012

STAROSTWO POWIATOWE w Drawsku Pom

Załącznik Nr do zgłoszenia

Nr **AD 6743 445-2012 DK**

Dnia **22-06-2012r.**

ZAWARTOŚĆ OPRACOWANIA

1. Oświadczenie projektanta
2. Zaświadczenie o przynależności do ZIIB
3. Opis do projektu zagospodarowania placu zabaw
4. Plan zagospodarowania placu zabaw / część graficzna /
5. Projekty urządzeń do zabawy

Opis do projektu zagospodarowania działki nr 553/10 w miejscowości Wierzchowo ul. Długa

1.0 PRZEDMIOT INWESTYCJI.

Zagospodarowanie części działki nr 553/10 przeznaczonej na plac zabaw dla dzieci.

2.0 ISTNIEJĄCY STAN ZAGOSPODAROWANIA DZIAŁKI.

Działka zabudowana / obiekty szkolne / , teren przeznaczony pod plac zabaw graniczy z drogą publiczną / ulicą Długą / , od których należy zachować odległość 10,00 m do planowanego palcu zabaw .
Teren ogrodzony .

PROJEKTOWANE ZAGOSPODAROWANIE DZIAŁKI.

- niwelacja terenu
- zasianie trawy

3.0 Na placu zabaw zaprojektowano ustawienie następujących urządzeń

- 1.Zestaw zabawowy
- 2.Hustawkę podwójną wahadłową
- 3.Sprężynowiec „ MOTOREK „
- 4.Piaskownicę
- 5.Zjeżdżalnię
- 6.Huśtawkę ważkę
- 7.2 ławki z oparciem
- 8.Tablice informacyjną

4.0 DANE INFORMACYJNE.

Działka nr 553/10 leży na terenie nie objętym ochroną konserwatorską

Odległość okien pomieszczeń na pobyt ludzi od projektowanego placu zabaw zostanie zachowana / plac graniczy z pomieszczeniami zaplecza socjalnego oraz komunikacji istniejącej sali gimnastycznej /.

Przy ustawianiu urządzeń do zabawy należy zachować strefy bezpieczeństwa / zaznaczone na projektach zabawek /

Lp.	Podstawa	Opis i wyliczenia	j.m.	Poszcz	Razem
1		Niwelacja terenu z zasianiem trawy			
1	KNR 2-21	Wykonanie trawników parkowych siewem na terenie płaskim przy uprawie mechanicznej na gruncie kat. III z nawożeniem	ha		
d.1	0405-05	(34.0*24.0+0.5*(32.0+31.0)*11.0+0.5*32.0*3.0)/10000	ha	0.121	
				RAZEM	0.121
2		Zestaw zabawowy - zakup			
2	Kalkulacja	Zestaw zabawowy - zakup	kpl.		
d.2	indywidualna	1	kpl.	1.000	
				RAZEM	1.000
3		Zestaw zabawowy - dostawa i montaż			
3	KNR 2-21	Zestaw zabawowy - dostawa i montaż	kpl.		
d.3	0602-07 analogia	1	kpl.	1.000	
				RAZEM	1.000
4		Huśtawka wahadłowa podwójna - zakup			
4	Kalkulacja	Huśtawka wahadłowa podwójna - zakup	kpl.		
d.4	indywidualna	1	kpl.	1.000	
				RAZEM	1.000
5		Huśtawka wahadłowa podwójna - dostawa i montaż			
5	KNR 2-21	Huśtawka wahadłowa podwójna - dostawa i montaż	kpl.		
d.5	0607-02 analogia	1	kpl.	1.000	
				RAZEM	1.000
6		Bujak sprężynowy - zakup			
6	Kalkulacja	Bujak sprężynowy - zakup	kpl.		
d.6	indywidualna	1	kpl.	1.000	
				RAZEM	1.000
7		Bujak sprężynowy - dostawa i montaż			
7	KNR 2-21	Bujak sprężynowy - dostawa i montaż	kpl.		
d.7	0602-02 analogia	1	kpl.	1.000	
				RAZEM	1.000
8		Piaskownica z bali z siedziskami - zakup			
8	Kalkulacja	Piaskownica z bali z siedziskami - zakup	kpl.		
d.8	indywidualna	1	kpl.	1.000	
				RAZEM	1.000
9		Piaskownica z bali z siedziskami - dostawa i montaż			
9	KNR 2-21	Piaskownica z bali z siedziskami - dostawa i montaż	kpl.		
d.9	0606-05 analogia	1	kpl.	1.000	
				RAZEM	1.000
10	KNR 2-21	Piaskownica - wypełnienie piaskiem	m ³		
d.9	0606-07	3.0*3.0*0.40	m ³	3.600	
				RAZEM	3.600
10		Zjeżdżalnia - zakup			
11	Kalkulacja	Zjeżdżalnia - zakup	kpl.		
d.10	indywidualna	1	kpl.	1.000	
				RAZEM	1.000
11		Zjeżdżalnia - dostawa i montaż			
12	KNR 2-21	Zjeżdżalnia - dostawa i montaż	kpl.		
d.11	0607-02 analogia	1	kpl.	1.000	
				RAZEM	1.000
12		Huśtawka ważka - zakup			
13	Kalkulacja	Huśtawka ważka - zakup	kpl.		
d.12	indywidualna	1	kpl.	1.000	
				RAZEM	1.000
13		Huśtawka ważka - dostawa i montaż			
14	KNR 2-21	Huśtawka ważka - dostawa i montaż	kpl.		
d.13	0607-02 analogia	1	kpl.	1.000	
				RAZEM	1.000

Lp.	Podstawa	Opis i wyliczenia	j.m.	Poszcz	Razem
14		Ławka drewniana z metalowym stelażem - zakup			
15	Kalkulacja	Ławka drewniana z metalowym stelażem - zakup	kpl.		
d.14	indywidualna	2	kpl.	2.000	
				RAZEM	2.000
15		Ławka drewniana z metalowym stelażem - dostawa i montaż			
16	KNR 2-21	Ławka drewniana z metalowym stelażem - dostawa i montaż	kpl.		
d.15	0607-01 analogia	2	kpl.	2.000	
				RAZEM	2.000
16		Tablica informacyjna - zakup			
17	Kalkulacja	Tablica informacyjna - zakup	kpl.		
d.16	indywidualna	1	kpl.	1.000	
				RAZEM	1.000
17		Tablica informacyjna - dostawa i montaż			
18	KNR 2-21	Tablica informacyjna - dostawa i montaż	kpl.		
d.17	0602-07 analogia	1	kpl.	1.000	
				RAZEM	1.000

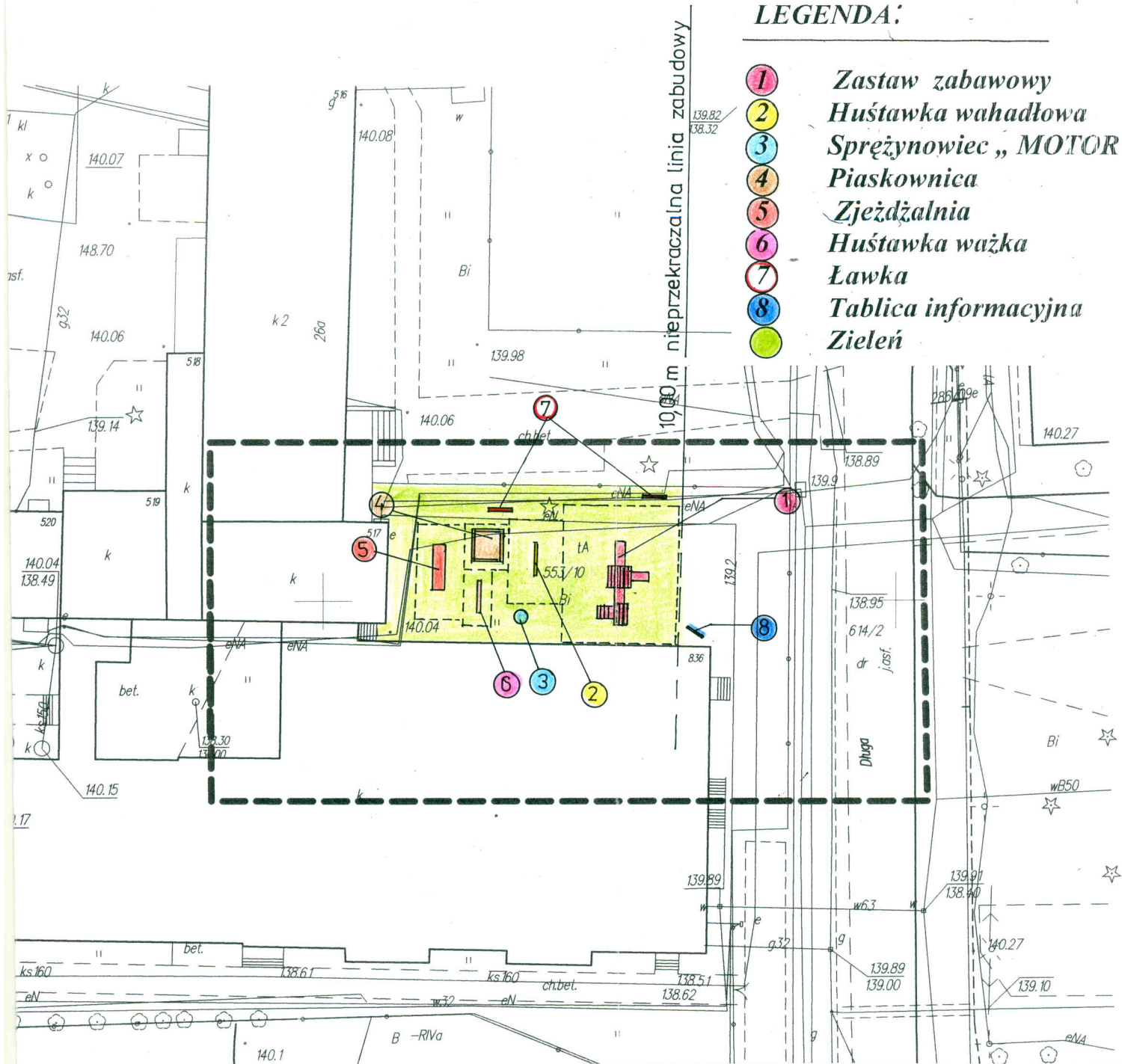
KARTA REJESTRACYJNA

mapy dla celów projektowych

<p>Obiekt : ul.Długa Obręb : Wierzchowo dz.553/10 Gmina : Wierzchowo powiat drawski woj. zachodniopomorskie</p>	<p style="text-align: center;"><i>Nazwa jednostki wykonawstwa geodezyjnego</i></p> <p style="text-align: center;">Usługi Geodezyjne i Kartograficzne inż. Jarosław Waszkiel 78-500 Drawsko Pom. Zagózd 27a tel. kom. 604068071</p>
<p>SKALA 1 : 500 Układ współrzędnych: 2000 strefa 5 . Poziom odniesienia wysokości: Kronsztadt</p>	
<p>Kierownik .roboty: inż. Jarosław Waszkiel upr. Nr 17247, zakres 1</p>	<p><i>Wykonano w ramach roboty geodezyjnej:</i> KERG nr: 052-30/2012</p>
<p><i>Mapę do celów projektowych sporządzono metodą analogową przy wykorzystaniu :</i> 1. mapy zasadniczej w skali 1:500, sekcja : 5.201.30.21.4.1</p>	<p><i>W zakresie opracowania znajdują się punkty osnowy geodezyjnej podlegające ochronie na podst. art. 15, art. 48 ust 1 pkt 3 ustawy Prawo geodezyjne i kartograficzne nr: brak</i></p>
<p><i>Na mapie do celów projektowych wykazano następujące uzgodnione przez ZUDP projekty sieci uzbrojenia terenu : brak</i></p>	<p><i>Granice i nr działek ewidencyjnych:</i> wg danych WGKiK Starostwa Powiatowego w: Drawsku Pom. z dnia : 17.04.2012 r.</p>
<p><i>Informacje dodatkowe:</i> 1. — — — — zakres pomiaru 2. Redakcja znaków zgodna z instrukcją techniczną K-1 (Podstawowa Mapa Kraju z 1998 r.) 3. Mapa nadaje się do celów projektowych w zakresie pomiaru 4. Stopień kartometryczności mapy do celów projektowych jest zgodny z przepisami instrukcji technicznej K-1 (Podstawowa Mapa Kraju z 1998 r.) 5. Wszystkie trwałe obiekty budowlane podlegają wytyczeniu przez jednostkę wykonawstwa geodezyjnego 6. Nie wyklucza się istnienia w terenie również uzbrojenia, o którym brak było informacji branżowych i nie zostało odnalezione w czasie inwentaryzacji geodezyjnej</p>	<p><i>Rejestracja:</i> STAROSTA DRAWSKI WYDZIAŁ GEODEZJI, KARTOGRAFII I KATASTRU W obszarze oznaczonym linią przerywaną wykonano aktualizację treści mapy zasadniczej. Dokumenty z pomiaru uzupełniającego przyjęto do ewidencji powiatowego w dniu 24.04.2012 r. Zarząd. pod nr 255/2012 Wyższa mapa może służyć do celów projektowych. Wytyczanie obiektów budowlanych wymagających zezwolenia na budowę podlegają wytyczeniu inwentaryzacji powykonawczej przez jednostkę uprawnioną do wykonywania prac geodezyjnych. 24.04.2012 Z up. STAROSTY Drawsko Pom.</p>
<p><i>Uzbrojenie opracowano na podstawie :</i> 1. danych branżowych – z literą B 2. pośredniego ustalenia przebiegu aparaturą elektromagnetyczną - z literą A 3. bezpośrednich pomiarów powykonawczych – bez litery</p> <p>W związku z tym w częściach 1 i 2 nie gwarantuje się kompletności, a dokładność położenia uzbrojenia na mapie może być niższa od dokładności kartometrycznej mapy</p>	<p>STAROSTA DRAWSKI WYDZIAŁ GEODEZJI, KARTOGRAFII I KATASTRU Reprodukowanie, rozpowszechnianie, rozprowadzanie niniejszego dokumentu wymaga zezwolenia, o którym mowa w art. 18 ustawy z dnia 17 maja 1989 r. - Prawo geodezyjne i kartograficzne (Dz.U. z 2010r. Nr 193, poz. 1287 z zm.) 24.04.2012 Z up. STAROSTY Drawsko Pom.</p>
<p>Aktualność wtórnika na dzień: 17.04.2012 r.</p>	<p>Kierownik jednostki wykonawstwa geodezyjnego GEODETA UPRAWNIONY inż. Jarosław Waszkiel Świadectwo Nr 17247 wyd. Przez GUGiK W-wp <i>f. Waszkiel</i></p>

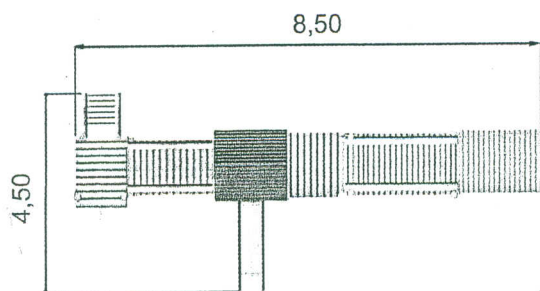
LEGENDA:

- ① Zastaw zabawowy
- ② Huśtawka wahadłowa
- ③ Sprężynowiec „MOTOR”
- ④ Piaskownica
- ⑤ Zjeżdżalnia
- ⑥ Huśtawka wążka
- ⑦ Ławka
- ⑧ Tablica informacyjna
- Zieleń




Obiekt: <p style="text-align: center;">Plac zabaw</p>		Inwestor: Gmina Wierzchowo ul. Długa 29 78 – 530 Wierzchowo	
		Adres: Wierzchowo ul. Długa	
Projekt zagospodarowania działki nr 553/10 obr Wierzchowo		Skala: 1:500	Data: 05. 2012
Autor projektu		Rys.nr 1	
tech. bud. Zofia Jędrzejewska UPR.NR.JAN / N /7210 /142/85 UAN /U /7342/39/93		Podpis 	

ZESTAW ZABAWOWY



STREFA BEZPIECZEŃSTWA
12,60 m x 10,60 m




RYS NR 1

tech. ~~Barbara~~ **Barbara** ~~Podrejska~~ **Podrejska**
Nr UAN/N/7210/142/85/
Nr UAN/W/1342/39/93

HUŚTAWKA WAHADŁOWA

HUŚTAWKA PODWÓJNA



STREFA BEZPIECZEŃSTWA
5 m x 7,30 m

Wymiary:


długość: 3 m
szerokość: 2 m
wysokość: 2,10 m

RYS NR 2

tech. Zofia Jędrzejewska
Nr UAN/N/72/10/142/85/
Nr UAN/U/7342/39/93

BUJAK SPRĘŻYNOWY

Motorek





Wymiary:

długość: 1,20 m
szerokość: 0,35 m
wysokość: 1,20 m

RYS NR 3

tech. Zofia Jędrzejewska
Nr UAN/N/73/10/142/85/
Nr UAN/U/7342/39/93

PIASKOWNICA Z BALI



STREFA BEZPIECZEŃSTWA
4 m x 4 m

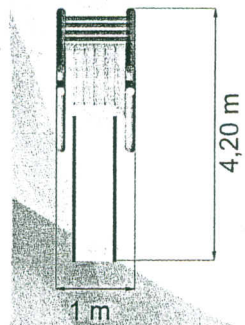
Wymiary:

długość: 3 m
szerokość: 3
wysokość: 0,30 m


RYS NR 4

Arch. Zofia Jędrzejewska
Nr UAN/N/7210.142/85/
Nr UAN/U/7342/39/93

ZJEŹDŹALNIA



STREFA BEZPIECZEŃSTWA
8 m x 4,10 m




Wymiary:

długość: 4,20 m
szerokość: 1 m

RYS 5

tech. Zofia Jędrzejewska
Nr UAN/N/7210/142/85/
Nr UAN/U/7342/39/93

HUŚTWAKA WAŻKA



STREFA BEZPIECZEŃSTWA
5,10 m x 2,60 m

Wymiary:

długość: 3 m
szerokość: 0,50 m
wysokość: 0,86 m

RYS NR.6

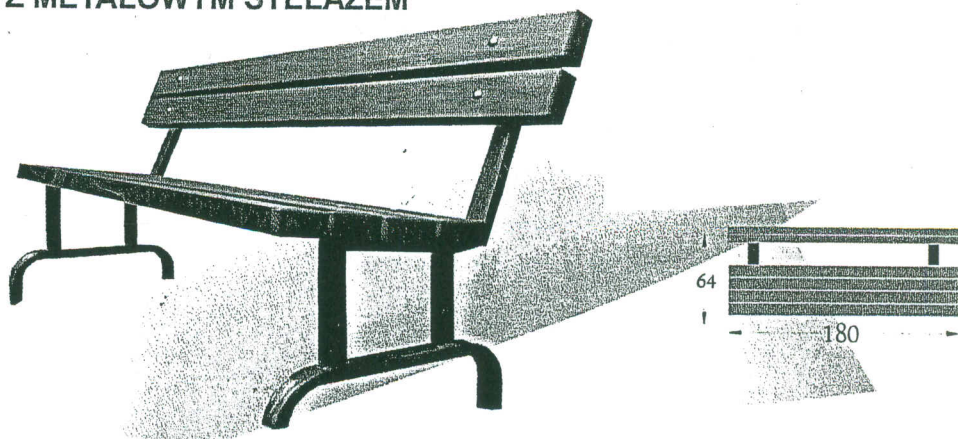
tech. Zofia Jędrzejewska
Nr UAN/U/7210/142/85/
Nr UAN/U/7342/89/93

ŁAWKA DREWNIANA Z METALOWYM STELAŻEM

ŁAWKA DREWNIANA Z METALOWYM STELAŻEM

Wymiary:

długość: 1,80 m
szerokość: 0,64 m
wysokość: 0,90 m



RYS NR 7

tech. Zofia Jędrzejewska
Nr UAN/N/7210/142/85/85/
Nr UAN/U/7342/39/93/93