

PROJEKTOWANIE I NADZORY BUDOWLANE

Zofia Jędrzejewska

78-500 Drawsko Pom., ul. Piłsudskiego 29
- tel. 0-606 705 126 - NIP 674-101-29-85 -



PROJEKT BUDOWLANY
na zgłoszenie

STAROSTWO POWIATOWE w Drawsku Pom.

Załącznik Nr 1 do zgłoszenia

Obiekt:

Plac zabaw dla dzieci

Nr ARB. 6743 4.48.2011.05

Dnia 05.07.2011

Adres inwestycji:

Będłino gm .Wierzchowo dz. Nr 89/1

Inwestor:

**Gmina Wierzchowo
ul. Długa 29**

Stadium:

Projekt zagospodarowania placu zabaw

Branża:

Autor projektu

Podpis

Data:

Architektura

tech. Zofia Jędrzejewska
Nr UAN/N/7210/142/85/
Nr UAN/U/7342/39/93

maj
2011

Lp.	Podstawa	Opis i wyliczenia	j.m.	Poszcz	Razem
1		Ogrodzenie			
1	KNR 2-25	Ogrodzenia z siatki na słupkach stalowych obetonowanych - budowa	m ²		
d.1	0307-01	186*1.50	m ²	279.000	
				RAZEM	279.000
2	KNR 2-25	Bramy z siatki w ramach z kształtowników stalowych ze słupkami z rur lub kształtowników stalowych - budowa	m ²		
d.1	0312-01	1.20*1.50	m ²	1.800	
				RAZEM	1.800
2		Niwelacja terenu z zasianiem trawy			
3	KNR 2-21	Wykonanie trawników parkowych siewem na terenie płaskim przy uprawie mechanicznej na gruncie kat. III z nawożeniem	ha		
d.2	0405-05	(0.5*(36.0+34.0)*51.0+0.5*(24.0+22.0)*10.0)/10000	ha	0.202	
				RAZEM	0.202
3		Piaskownica z bali z siedziskami - zakup			
4	Kalkulacja	Piaskownica z bali z siedziskami - zakup	kpl.		
d.3	indywidualna	1	kpl.	1.000	
				RAZEM	1.000
4		Piaskownica z bali z siedziskami - dostawa i montaż			
5	KNR 2-21	Piaskownica z bali z siedziskami - dostawa i montaż	kpl.		
d.4	0606-05 analogia	1	kpl.	1.000	
				RAZEM	1.000
6	KNR 2-21	Piaskownica - wypełnienie piaskiem	m ³		
d.4	0606-07	3.0*3.0*0.40	m ³	3.600	
				RAZEM	3.600
5		Zjeżdżalnia - zakup			
7	Kalkulacja	Zjeżdżalnia - zakup	kpl.		
d.5	indywidualna	1	kpl.	1.000	
				RAZEM	1.000
6		Zjeżdżalnia - dostawa i montaż			
8	KNR 2-21	Zjeżdżalnia - dostawa i montaż	kpl.		
d.6	0607-02 analogia	1	kpl.	1.000	
				RAZEM	1.000
7		Huśtawka wahadłowa podwójna - zakup			
9	Kalkulacja	Huśtawka wahadłowa podwójna - zakup	kpl.		
d.7	indywidualna	1	kpl.	1.000	
				RAZEM	1.000
8		Huśtawka wahadłowa podwójna - dostawa i montaż			
10	KNR 2-21	Huśtawka wahadłowa podwójna - dostawa i montaż	kpl.		
d.8	0607-02 analogia	1	kpl.	1.000	
				RAZEM	1.000
9		Huśtawka ważka - zakup			
11	Kalkulacja	Huśtawka ważka - zakup	kpl.		
d.9	indywidualna	1	kpl.	1.000	
				RAZEM	1.000
10		Huśtawka ważka - dostawa i montaż			
12	KNR 2-21	Huśtawka ważka - dostawa i montaż	kpl.		
d.10	0607-02 analogia	1	kpl.	1.000	
				RAZEM	1.000
11		Ławka drewniana z metalowym stelażem - zakup			
13	Kalkulacja	Ławka drewniana z metalowym stelażem - zakup	kpl.		
d.11	indywidualna	1	kpl.	1.000	
				RAZEM	1.000
12		Ławka drewniana z metalowym stelażem - dostawa i montaż			
14	KNR 2-21	Ławka drewniana - dostawa i montaż	kpl.		
d.12	0607-01 analogia	1	kpl.	1.000	
				RAZEM	1.000
13		Bujak sprężynowy - zakup			

Opis do projektu zagospodarowania działki nr 89/1 w miejscowości Będłino gmina Wierzchowo

1.0 PRZEDMIOT INWESTYCJI.

Zagospodarowanie części działki nr 89/1 przeznaczonej na plac zabaw dla dzieci .

2.0 ISTNIEJĄCY STAN ZAGOSPODAROWANIA DZIAŁKI.

Część działki przeznaczonej pod plac zabaw jest nieużytkiem porośniętym trawami . Teren płaski, nie ogrodzony.

Działka o nieregularnym kształcie graniczy z drogą publiczną, od których należy zachować odległość 10 ,00 m do planowanego placu zabaw

PROJEKTOWANE ZAGOSPODAROWANIE PLACU ZABAW

- niwelacja terenu
- zasianie trawy
- ogrodzenie placu zabaw dk. -186 m + further

Na placu zabaw planuje się ustawienie następujących urządzeń:

1. Piskownicę
2. Zjeżdżalnię
3. Huśtawkę wahadłową
4. Huśtawkę ważkę
5. Sprężynowiec „ MOTOR”
6. Ławkę
7. Tablice informacyjną

3.0 DANE INFORMACYJNE.

Działka nr 89/1 leży na terenie nie objętym ochroną konserwatorską .

Przy ustawianiu urządzeń do zabawy należy zachować strefy bezpieczeństwa /zaznaczone na projektach zabawek /

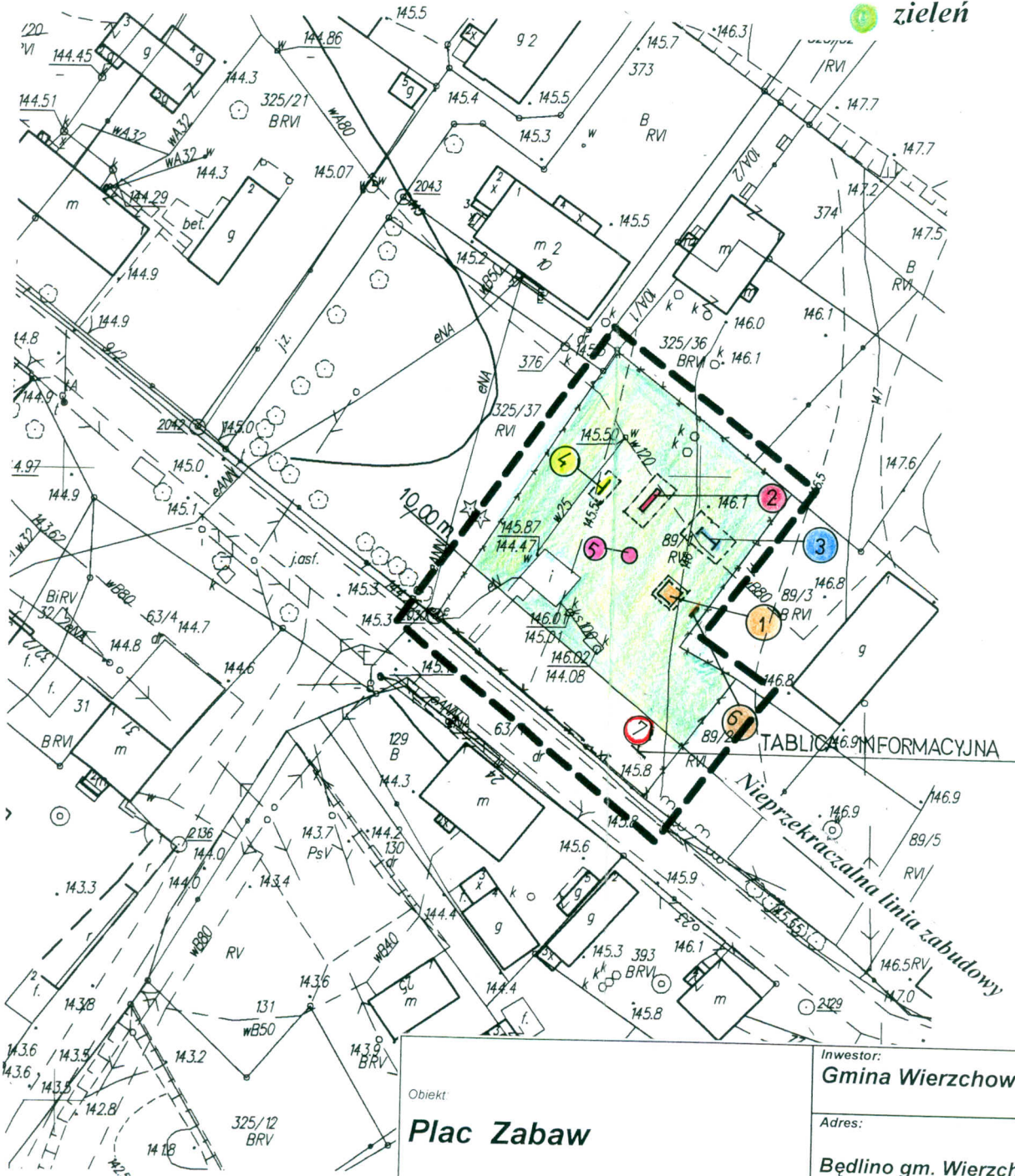
tech. Zofia Jędrzejewska
UAN/U72751142/35/
Nr UAN/U734239/93

Lp.	Podstawa	Opis i wyczenia	j.m.	Poszcz	Razem
15	Kalkulacja d.13 indywidualna	Bujak sprężynowy - zakup	kpl.		
		1	kpl.	1.000	
				RAZEM	1.000
14		Bujak sprężynowy - dostawa i montaż			
16	KNR 2-21 d.14 0602-02 ana- logia	Bujak sprężynowy - dostawa i montaż	kpl.		
		1	kpl.	1.000	
				RAZEM	1.000
15		Tablica informacyjna - zakup			
17	Kalkulacja d.15 indywidualna	Tablica informacyjna - zakup	kpl.		
		1	kpl.	1.000	
				RAZEM	1.000
16		Tablica informacyjna - dostawa i montaż			
18	KNR 2-21 d.16 0602-07 ana- logia	Tablica informacyjna - dostawa i montaż	kpl.		
		1	kpl.	1.000	
				RAZEM	1.000

KARTA REJESTRACYJNA mapy dla celów projektowych



<p>Obręb : Będłino dz.89/1 Gmina : Wierzchowo powiat drawski woj. zachodniopomorskie</p>	<p style="text-align: center;"><i>Nazwa jednostki wykonawstwa geodezyjnego</i></p> <p style="text-align: center;">Usługi Geodezyjne i Kartograficzne inż. Jarosław Waszkiel 78-500 Drawsko Pom. Zagózd 27a tel. kom. 604068071</p>
<p>SKALA 1 : 1000 Układ współrzędnych: 2000 strefa 5 . Poziom odniesienia wysokości: Kronsztadt</p>	
<p>Kierownik roboty: inż. Jarosław Waszkiel upr. Nr 17247, zakres 1</p>	<p><i>Wykonano w ramach roboty geodezyjnej:</i> KERG nr: 052-33/2011</p>
<p><i>Mapę do celów projektowych sporządzono metodą analogową przy wykorzystaniu :</i> 1. mapy zasadniczej w skali 1:1000, sekcje : 5.200.30.04.3; 5.200.30.04.4; 5.200.30.09.1; 5.200.30.09.2</p>	<p><i>W zakresie opracowania znajdują się punkty osnowy geodezyjnej podlegające ochronie na podst. art. 15, art. 48 ust 1 pkt 3 ustawy Prawo geodezyjne i kartograficzne nr: brak</i></p>
<p><i>Na mapie do celów projektowych wykazano następujące uzgodnione przez ZUDP projekty sieci uzbrojenia terenu : brak</i></p>	<p><i>Granice i nr działek ewidencyjnych:</i> wg danych WGKiK Starostwa Powiatowego w: Drawsku Pom. z dnia : 18.02.2011 r.</p>
<p><i>Informacje dodatkowe:</i> 1. — — — — — zakres pomiaru 2. Redakcja znaków zgodna z instrukcją techniczną K-1 (Podstawowa Mapa Kraju z 1998 r.) 3. Mapa nadaje się do celów projektowych w zakresie pomiaru 4. Stopień kartometryczności mapy do celów projektowych jest zgodny z przepisami instrukcji technicznej K-1 (Podstawowa Mapa Kraju z 1998 r.) 5. Wszystkie trwałe obiekty budowlane podlegają wytyczeniu przez jednostkę wykonawstwa geodezyjnego 6. Nie wyklucza się istnienia w terenie również uzbrojenia, o którym brak było informacji branżowych i nie zostało odnalezione w czasie inwentaryzacji geodezyjnej</p>	<p>Rejestracja WYDZIAŁ GEODEZJI, KARTOGRAFII I KATASTRU Starostwa Powiatowego w Drawsku Pom. W niniejszym dokumencie wyrażono zgodę na wydanie do użytku do celów projektowych mapy zasadniczej w skali 1:1000, sekcje 5.200.30.04.3, 5.200.30.04.4, 5.200.30.09.1, 5.200.30.09.2, w zakresie pomiaru, na podstawie danych branżowych, w dniu 04.03.2011 r. w miejscowości Drawsko Pom. Mapa może służyć do celów projektowych. Nie należy w tym dokumencie wyrażać zastrzeżeń. Inwentaryzacja przeprowadzona przez jednostkę wykonawstwa geodezyjnego. 04.03.2011 Z up. STAROSTY Drawsko Pom. dn. <i>[Podpis]</i></p>
<p><i>Uzbrojenie opracowano na podstawie :</i> 1. danych branżowych – z literą B 2. pośredniego ustalenia przebiegu aparaturą elektromagnetyczną - z literą A 3. bezpośrednich pomiarów powykonawczych – bez litery</p> <p>W związku z tym w częściach 1 i 2 nie gwarantuje się kompletności, a dokładność położenia uzbrojenia na mapie może być niższa od dokładności kartometrycznej mapy</p>	<p style="text-align: right;">mgr inż. Dominik Dołycki Starostwo Powiatowe w Drawsku Pom. Powiatowy WYDZIAŁ GEODEZJI, KARTOGRAFII I KATASTRU</p> <p>Reprodukowanie, rozpowszechnianie i rozprowadzanie niniejszego dokumentu wymaga zezwolenia, o którym mowa w art. 18 ustawy z dnia 17 maja 1989 r. - Prawo geodezyjne i kartograficzne (Dz.U. Nr 30, poz. 163, z późniejszymi zmianami)</p> <p>04.03.2011 Z up. STAROSTY Drawsko Pom. dn. <i>[Podpis]</i> mgr inż. Dominik Dołycki Starostwo Powiatowe</p>
<p>Aktualność wtórnika na dzień: 18.02.2011 r.</p>	<p>Kierownik jednostki wykonawstwa geodezyjnego GEODETA UPRAWNIONY inż. Jarosław Waszkiel Świadectwo Nr 17247 wyd. Przez GUGiK W-12 <i>[Podpis]</i></p>

- 1. Piaskownica
- 2. Zjeżdżalnia
- 3. Hustawka wahadłowa
- 4. Hustawka ważka
- 5. Sprężynowiec „MOTOR”
- 6. Ławka
- 7. Tablica informacyjna
- zieleń



Obiekt Plac Zabaw	Inwestor: Gmina Wierzchowo		
	Adres: Będolino gm. Wierzchowo		
Projekt zagospodarowania działki nr 89/1	Skala:	Data:	Rys.nr
	1:1000	05. 2011	1
Autor projektu	Podpis		
tech. bud. Zofia Jędrzejewska UPR.NR.UAN / N / 7210 / 142/85 UAN / U / 7342/39/93			

PIASKOWNICA Z BALI



STREFA BEZPIECZEŃSTWA
4 m x 4 m

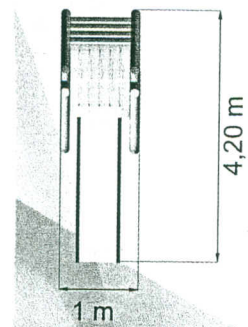
Wymiary:

długość: 3 m
szerokość: 3
wysokość: 0,30 m


RYS NR 1

tech. Zofia Jędrzejewska
Nr UAN/7210/142/85/
Nr UAN/U/342/39/93

ZJEŹDŹALNIA



STREFA BEZPIECZEŃSTWA
8 m x 4,10 m



Wymiary:

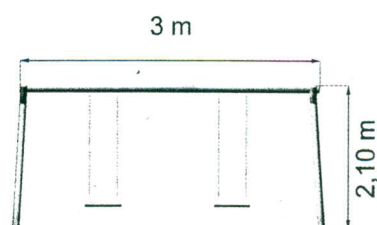
długość: 4,20 m
szerokość: 1 m

RYS 2

~~mgr Zofia Jędrzejewska
Nr UAN/72/0/142/85/
Nr UAN/U77342/39/93~~

HUŚTAWKA WAHADŁOWA

HUŚTAWKA PODWÓJNA



STREFA BEZPIECZEŃSTWA
5 m x 7,30 m


Wymiary:

długość: 3 m
szerokość: 2 m
wysokość: 2,10 m

RYS NR 3

tech. Zofia Jędrzejewska
Nr UAN/N/7210/142/85/
Nr UAN/S/7342/39/93

HUŚTWAKA WAŻKA



STREFA BEZPIECZEŃSTWA
5,10 m x 2,60 m

Wymiary:

długość: 3 m
szerokość: 0,50 m
wysokość: 0,86 m

RYS NR 4


tech. Zofia Jędrzejewska
Nr UAN/1/7210/142/85/
Nr UAN/U/7342/39/93

ŁAWKA DREWNIANA Z METALOWYM STELAŻEM

ŁAWKA DREWNIANA Z METALOWYM STELAŻEM

Wymiary:

długość: 1,80 m
szerokość: 0,64 m
wysokość: 0,90 m




RYS NR. 6

tech. Zofia Jędrzejewska
Nr UAN/17210/142/85/
Nr UAN/17342/39/93

BUJAK SPRĘŻYNOWY

Motorek

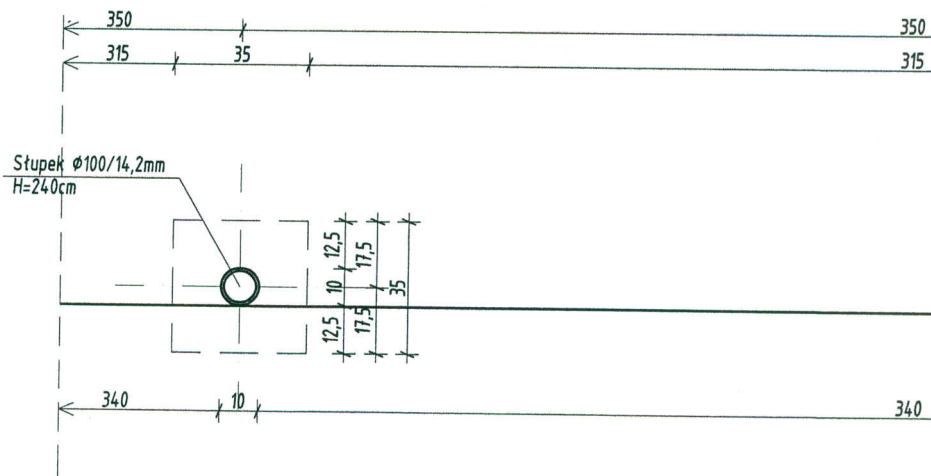
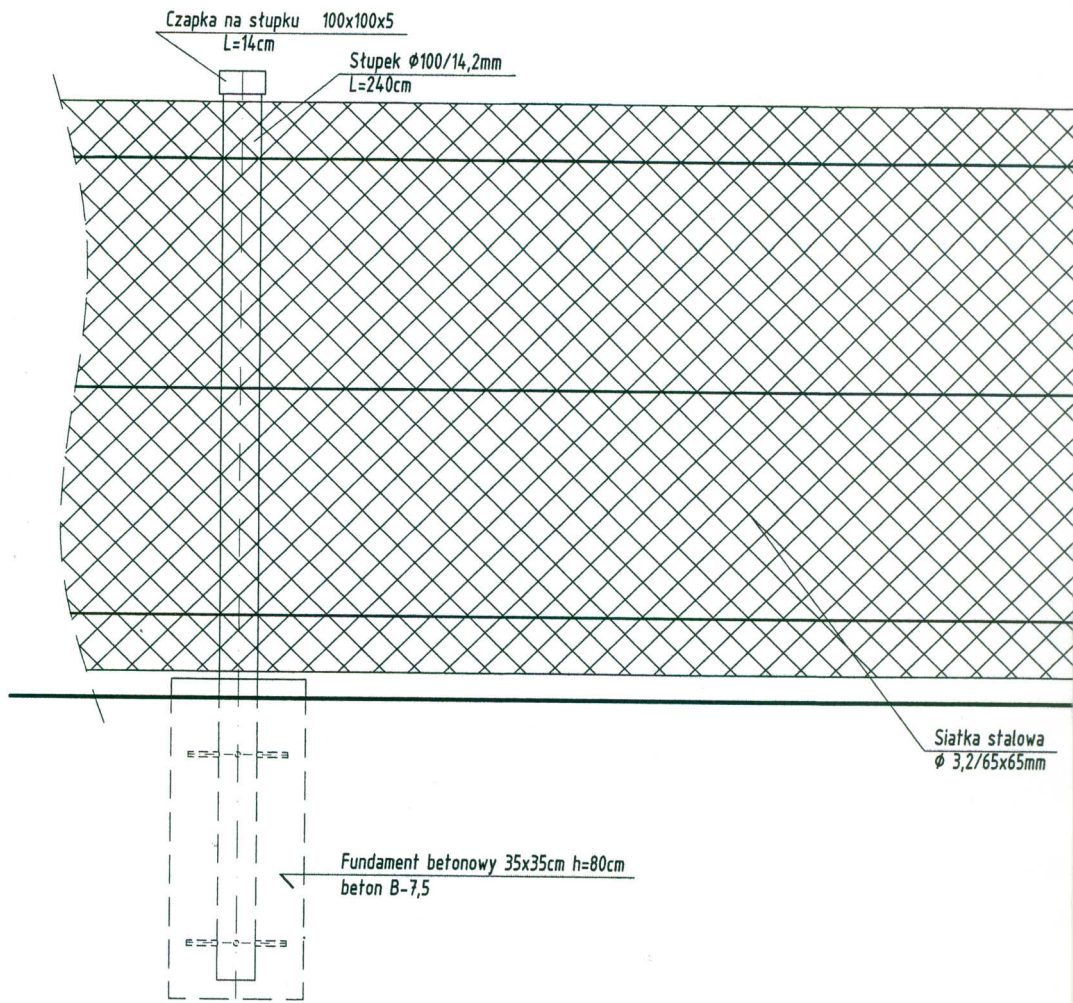
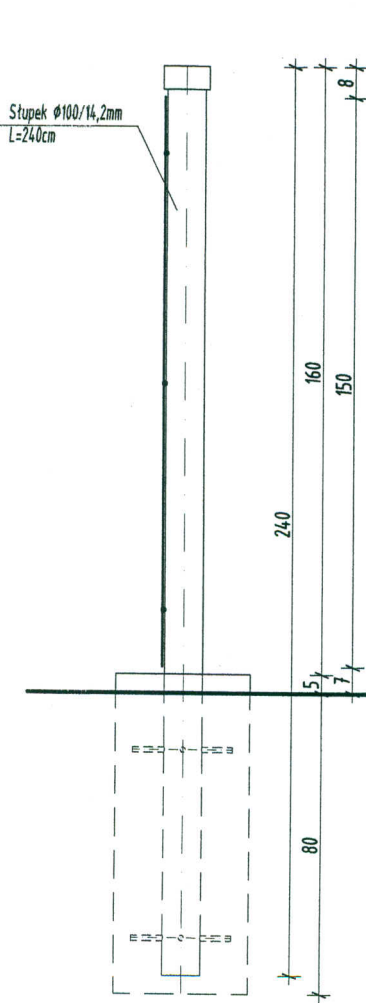


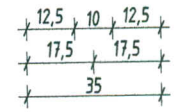
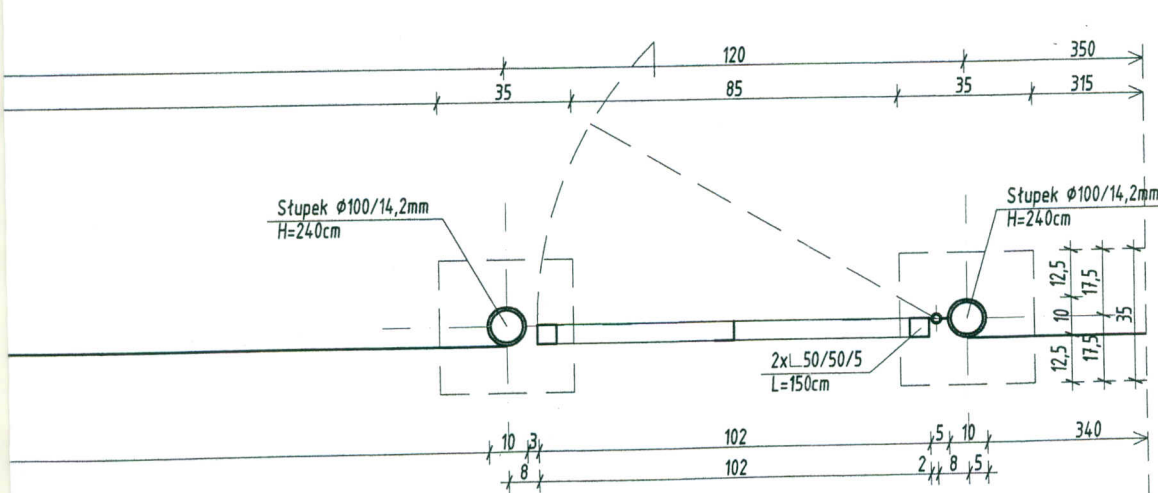
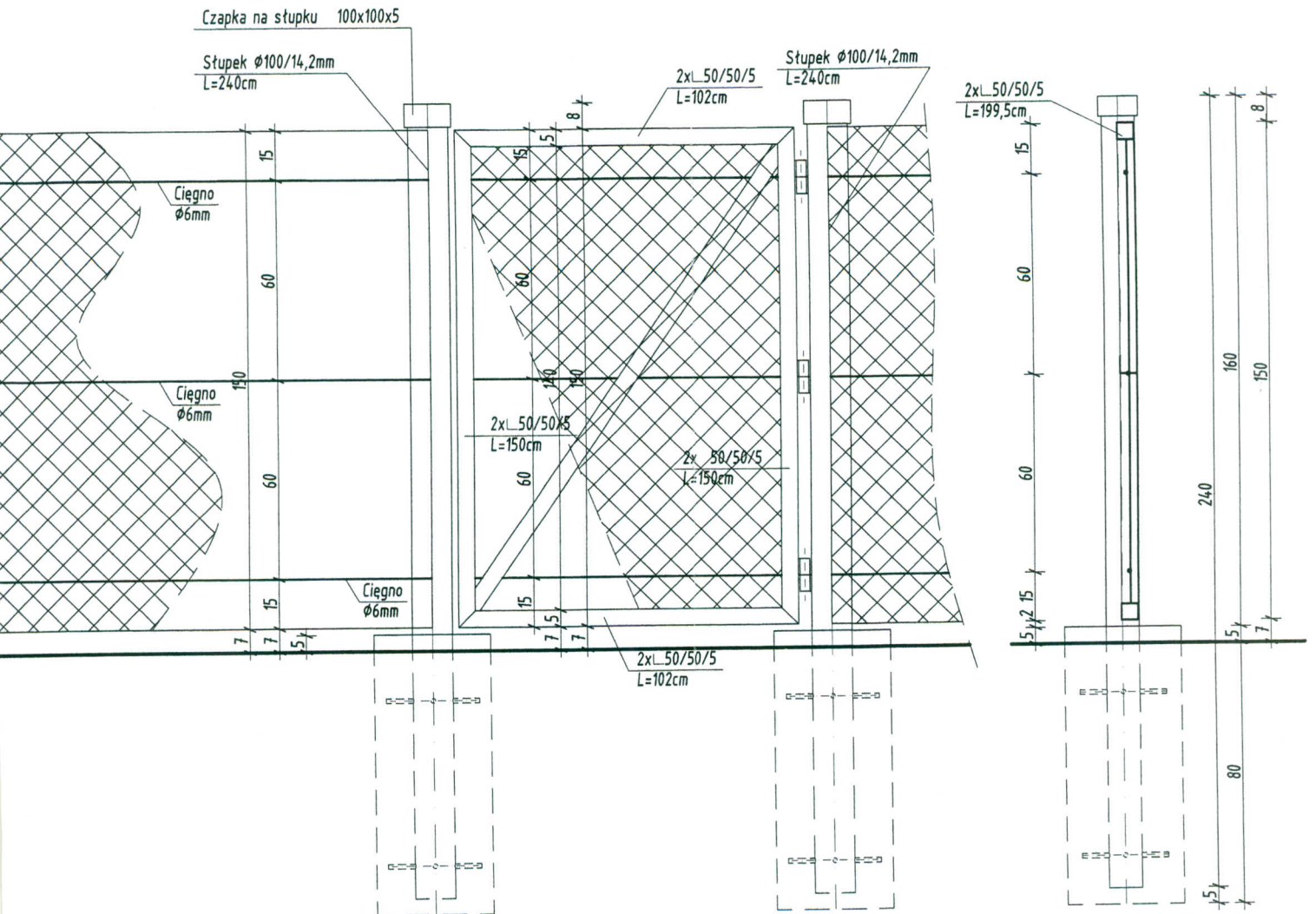
Wymiary:

długość: 1,20 m
szerokość: 0,35 m
wysokość: 1,20 m

RYS NR 5

tech. Zofia Jędrzejowska
Nr UAN/N/7210/142/85/
Nr UAN/N/7342/39/93





OGRODZENIE Z SIATKI METALOWEJ
PRZESŁO ORAZ FURTKA WEJŚCIOWA
RYS. NR
SKALA 1:20

tech. Zofia Jędrzejewska
Nr UAN/N/7342/142/85/
Nr UAN/U/7342/39/93