

PROJEKTOWANIE I NADZORY BUDOWLANE

Zofia Jędrzejewska

78-500 Drawsko Pom., ul. Piłsudskiego 29
- tel. 0-606 705 126 - NIP 674-101-29-85 -



PROJEKT BUDOWLANY
na zgłoszenie

STAROSTWO POWIATOWE w Drawsku Pom

Załącznik Nr 1 do zgłoszenia

Obiekt:

Plac zabaw dla dzieci

Nr PB. 6943. 4.50.2011-65
Dnia 05.07.2011

Adres inwestycji:

Wielboki gm .Wierzchowo dz. Nr 96

Inwestor:

**Gmina Wierzchowo
ul. Długa 29**

Stadium:

Projekt zagospodarowania placu zabaw

Branża:

Autor projektu

Podpis

Data:

Architektura

tech. Zofia Jędrzejewska
Nr UAN/A/7210/12/85/
Nr UAN/U/7342/39/93

maj
2011

ZAWARTOŚĆ OPRACOWANIA

1. Opis do projektu zagospodarowania placu zabaw
2. Projekt zagospodarowania / część graficzna /
3. Projekty urządzeń placu zabaw / 6 rysunków /

Lp.	Podstawa	Opis i wyliczenia	j.m.	Poszcz	Razem
1		Plantacja terenu z zasianiem trawy			
1	KNR 2-21	Wykonanie trawników parkowych siewem na terenie płaskim przy uprawie mechanicznej na gruncie kat. III z nawożeniem	ha		
d.1	0405-05	(0.5*(29.0+27.0)*55.0)/10000	ha	0.154	
				RAZEM	0.154
2		Zestaw zabawowy - zakup			
2	Kalkulacja	Zestaw zabawowy - zakup	kpl.		
d.2	indywidualna	1	kpl.	1.000	
				RAZEM	1.000
3		Zestaw zabawowy - dostawa i montaż			
3	KNR 2-21	Zestaw zabawowy - dostawa i montaż	kpl.		
d.3	0602-07 analogia	1	kpl.	1.000	
				RAZEM	1.000
4		Piaskownica z bali z siedziskami - zakup			
4	Kalkulacja	Piaskownica z bali z siedziskami - zakup	kpl.		
d.4	indywidualna	1	kpl.	1.000	
				RAZEM	1.000
5		Piaskownica z bali z siedziskami - dostawa i montaż			
5	KNR 2-21	Piaskownica z bali z siedziskami - dostawa i montaż	kpl.		
d.5	0606-05 analogia	1	kpl.	1.000	
				RAZEM	1.000
6	KNR 2-21	Piaskownica - wypełnienie piaskiem	m ³		
d.5	0606-07	3.0*3.0*0.40	m ³	3.600	
				RAZEM	3.600
6		Huśtawka wahadłowa podwójna - zakup			
7	Kalkulacja	Huśtawka wahadłowa podwójna - zakup	kpl.		
d.6	indywidualna	1	kpl.	1.000	
				RAZEM	1.000
7		Huśtawka wahadłowa podwójna - dostawa i montaż			
8	KNR 2-21	Huśtawka wahadłowa podwójna - dostawa i montaż	kpl.		
d.7	0607-02 analogia	1	kpl.	1.000	
				RAZEM	1.000
8		Bujak sprężynowy - zakup			
9	Kalkulacja	Bujak sprężynowy - zakup	kpl.		
d.8	indywidualna	1	kpl.	1.000	
				RAZEM	1.000
9		Bujak sprężynowy - dostawa i montaż			
10	KNR 2-21	Bujak sprężynowy - dostawa i montaż	kpl.		
d.9	0602-02 analogia	1	kpl.	1.000	
				RAZEM	1.000
10		Ławka drewniana z metalowym stelażem - zakup			
11	Kalkulacja	Ławka drewniana z metalowym stelażem - zakup	kpl.		
d.10	indywidualna	1	kpl.	1.000	
				RAZEM	1.000
11		Ławka drewniana z metalowym stelażem - dostawa i montaż			
12	KNR 2-21	Ławka drewniana z metalowym stelażem - dostawa i montaż	kpl.		
d.11	0607-01 analogia	1	kpl.	1.000	
				RAZEM	1.000
12		Zjeżdżalnia - zakup			
13	Kalkulacja	Zjeżdżalnia - zakup	kpl.		
d.12	indywidualna	1	kpl.	1.000	
				RAZEM	1.000
13		Zjeżdżalnia - dostawa i montaż			
14	KNR 2-21	Zjeżdżalnia - dostawa i montaż	kpl.		
d.13	0607-02 analogia	1	kpl.	1.000	
				RAZEM	1.000

Lp.	Podstawa	Opis i wyliczenia	j.m.	Poszcz	Razem
14		Tablica informacyjna - zakup			
15	Kalkulacja	Tablica informacyjna - zakup	kpl.		
d.14	indywidualna	1	kpl.	1.000	
				RAZEM	1.000
15		Tablica informacyjna - dostawa i montaż			
16	KNR 2-21	Tablica informacyjna - dostawa i montaż	kpl.		
d.15	0602-07 analogia	1	kpl.	1.000	
				RAZEM	1.000

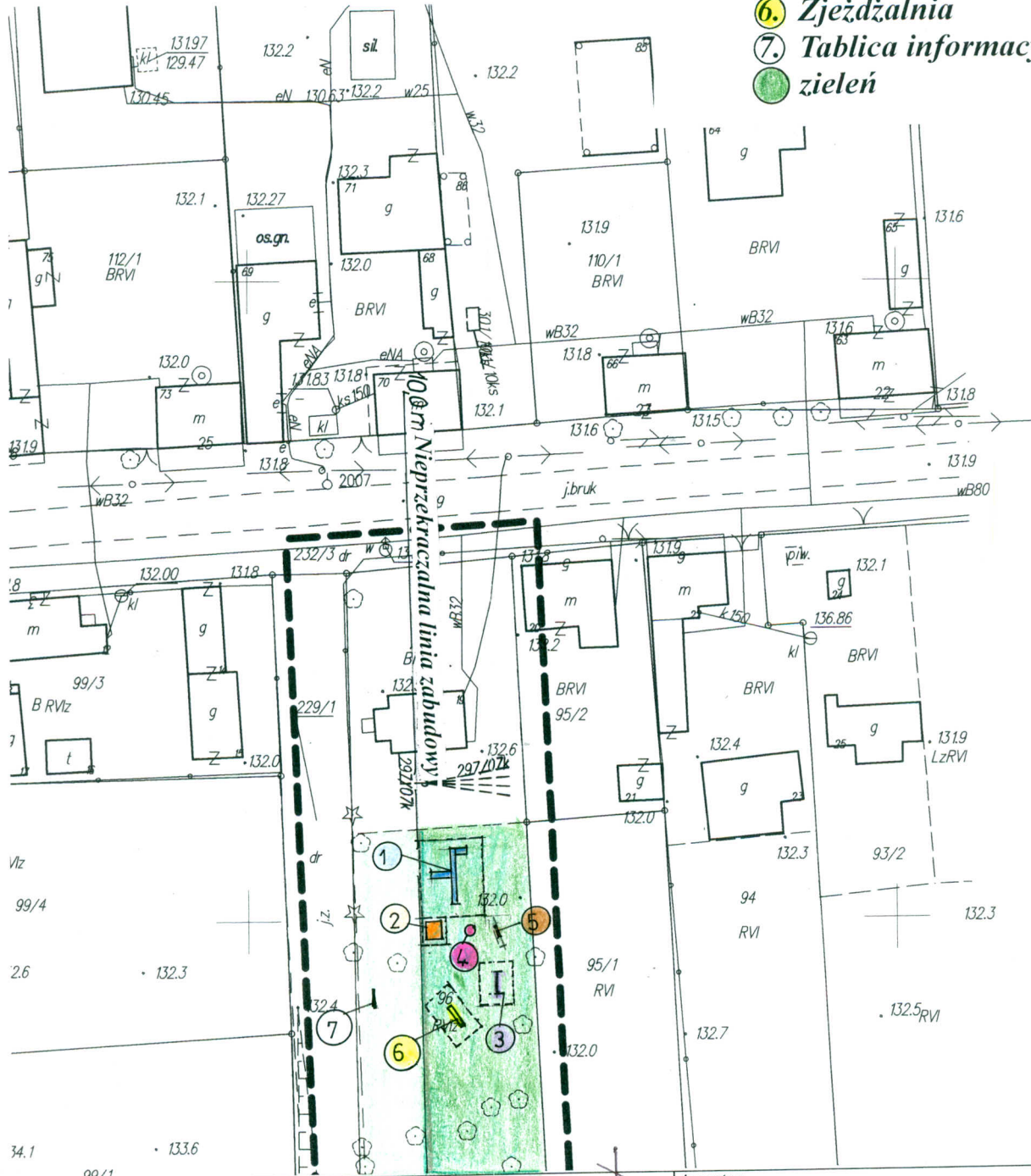
KARTA REJESTRACYJNA

mapy dla celów projektowych

Obręb : Wielboki dz.96 Gmina : Wierzchowo powiat drawski woj. zachodniopomorskie	<i>Nazwa jednostki wykonawstwa geodezyjnego</i> Usługi Geodezyjne i Kartograficzne inż. Jarosław Waszkiel 78-500 Drawsko Pom. Zagozd 27a tel. kom. 604068071
SKALA 1 : 1000 Układ współrzędnych: 2000 strefa 5 . Poziom odniesienia wysokości: Kronsztadt	<i>Wykonano w ramach roboty geodezyjnej:</i> KERG nr: 052-29/2011
Kierownik roboty: inż. Jarosław Waszkiel upr. Nr 17247, zakres 1	<i>W zakresie opracowania znajdują się punkty osnowy geodezyjnej podlegające ochronie na podst. art. 15, art. 48 ust 1 pkt 3 ustawy Prawo geodezyjne i kartograficzne nr: brak</i>
Mapę do celów projektowych sporządzono metodą analogową przy wykorzystaniu : 1. mapy zasadniczej w skali 1:1000, sekcja : 5.200.31.15.4	<i>Granice i nr działek ewidencyjnych:</i> wg danych WGKiK Starostwa Powiatowego w: Drawsku Pom. z dnia : 18.02.2011 r.
Na mapie do celów projektowych wykazano następujące uzgodnione przez ZUDP projekty sieci uzbrojenia terenu : 297/07k – opinia utraciła ważność	Rejestracja: <div style="border: 1px solid black; padding: 5px; margin-bottom: 10px;"> STAROSTWO POWIATOWE w Drawsku Pomorskim WYDZIAŁ GEODEZJI, KARTOGRAFII I KATASTRU W obszarze oznaczonej linią przerywaną potwierdzono w terenie dokładność treści mapy zasadniczej. Dokumenty podlegały ocenie dokładności mapy przyjęto do zasobu w dniu 18.03.2011 i zarejestrowano pod nr 192/KOM Niniejsza mapa może służyć do celów projektowych. Przekazane obiekty budowlane wymagające pozwolenia na budowę podlegają wytyczeniu i inwentaryzacji powyższych przez jednostki upoważnione do wykonywania prac geodezyjnych. 18.03.2011 Z up. STAROSTY Drawsko Pom., dn. </div> <div style="text-align: right; margin-bottom: 10px;"> mgr inż. Dominik Dołycki GEODETA POWIATOWY </div> <div style="border: 1px solid black; padding: 5px;"> STAROSTWO POWIATOWE w Drawsku Pomorskim WYDZIAŁ GEODEZJI, KARTOGRAFII I KATASTRU Reprodukowanie, rozpowszechnianie i rozprowadzanie niniejszego dokumentu wymaga zezwolenia o którym mowa w art. 18 ustawy z dnia 17 maja 1989 r. - Prawo geodezyjne i kartograficzne (Dz. U. Nr 30, poz. 163, z późniejszymi zmianami). 18.03.2011 Z up. STAROSTY Drawsko Pom., dn. </div> <div style="text-align: right;"> mgr inż. Dominik Dołycki GEODETA POWIATOWY </div>
Informacje dodatkowe: 1. — — — — zakres pomiaru 2. Redakcja znaków zgodna z instrukcją techniczną K-1 (Podstawowa Mapa Kraju z 1998 r.) 3. Mapa nadaje się do celów projektowych w zakresie pomiaru 4. Stopień kartometryczności mapy do celów projektowych jest zgodny z przepisami instrukcji technicznej K-1 (Podstawowa Mapa Kraju z 1998 r.) 5. Wszystkie trwałe obiekty budowlane podlegają wytyczeniu przez jednostkę wykonawstwa geodezyjnego 6. Nie wyklucza się istnienia w terenie również uzbrojenia, o którym brak było informacji branżowych i nie zostało odnalezione w czasie inwentaryzacji geodezyjnej	<i>Uzbrojenie opracowano na podstawie :</i> 1. danych branżowych – z literą B 2. pośredniego ustalenia przebiegu aparaturą elektromagnetyczną - z literą A 3. bezpośrednich pomiarów powykonawczych – bez litery W związku z tym w częściach 1 i 2 nie gwarantuje się kompletności, a dokładność położenia uzbrojenia na mapie może być niższa od dokładności kartometrycznej mapy
Aktualność wtórnika na dzień: 18.02.2011 r.	Kierownik jednostki wykonawstwa geodezyjnego GEODETA UPRAWNIONY inż. Jarosław Waszkiel Świadectwo Nr 17247 wyd. Przez GUGiK W-42 <i>f. Jaswid</i>

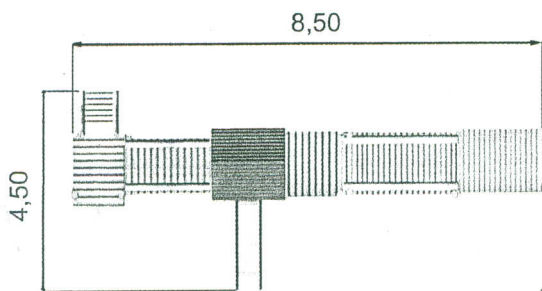
LEGENDA:

- ① Zestaw zabawowy
- ② Piaskownica
- ③ Huśtawka wahadłowa
- ④ Sprężynowiec „KONIK „
- ⑤ Ławka
- ⑥ Zjeżdżalnia
- ⑦ Tablica informacyjna
- zieleń




Obiekt: Plac Zabaw		Inwestor: Gmina Wierzchowo		
		Adres: Wielboki gm. Wierzchowo		
Projekt zagospodarowania działki nr 96		Skala: 1:1000	Data: 05. 2011	Rys.nr 1
Autor projektu		Podpis		
tech. bud. Zofia Jędrzejewska UPR.NR.UAN / N /7210 /142/85 UAN /U /7342/39/93				

ZESTAW ZABAWOWY





STREFA BEZPIECZEŃSTWA
12,60 m x 10,60 m



RYS NR 1

tech. Zofia Andrzejewska
Nr UAN/17/210/12/88/
Nr UAN/17342/39/93

PIASKOWNICA Z BALI



STREFA BEZPIECZEŃSTWA
4 m x 4 m

Wymiary:



długość: 3 m
szerokość: 3
wysokość: 0,30 m

RYS NR 2

tech. Zofia Jędrzejewska
Nr UAN/731/12/85
Nr UAN/U731/33/93

HUŚTAWKA WAHADŁOWA

HUŚTAWKA PODWÓJNA



STREFA BEZPIECZEŃSTWA
5 m x 7,30 m

Wymiary:

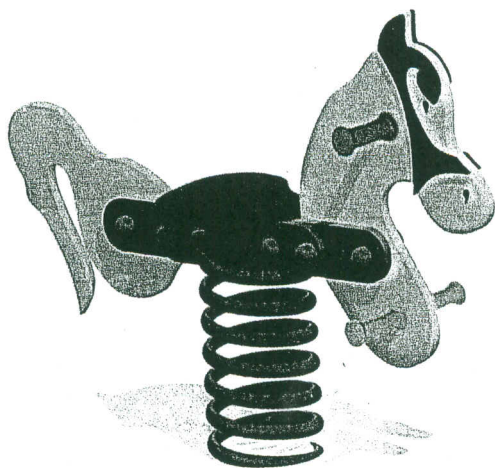
długość: 3 m
szerokość: 2 m
wysokość: 2,10 m

RYS NR 3

tech. Zofia Kozłowska
Nr UAN/173/2/30/13
Nr UAN/173/2/30/13

BUJAK SRĘŻYNOWY

Konik



Wymiary:

długość: 1,20 m
szerokość: 0,30 m
wysokość: 1,20 m


RYS NR 4

ŁAWKA DREWNIANA Z METALOWYM STELAŻEM

ŁAWKA DREWNIANA Z METALOWYM STELAŻEM

Wymiary:

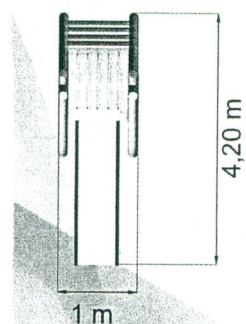
długość: 1,80 m
szerokość: 0,64 m
wysokość: 0,90 m




RYS NR 5

tech. Zofia Jedrzejewska
Nr UAN/17210/143/09
Nr UAN/17342/39/03

ZJEŹDŹALNIA



STREFA BEZPIECZEŃSTWA
8 m x 4,10 m



Wymiary:

długość: 4,20 m
szerokość: 1 m

RYS. 6

tech. Zofia Wtrzejewska
Nr UAN/17342/39/93
Nr UAN/17342/39/93