

PROJEKTOWANIE I NADZORY BUDOWLANE

Zofia Jędrzejewska

78-500 Drawsko Pom., ul. Piłsudskiego 29
- tel. 0-606 705 126 - NIP 674-101-29-85 -



PROJEKT BUDOWLANY
na zgłoszenie

STAROSTWO POWIATOWE w Drawsku Pom

Załącznik Nr do zgłoszenia

Obiekt:

Plac zabaw dla dzieci

Nr AB.6743.4.49.2011.65
Dnia 05.07.2011r.

Adres inwestycji:

Sośnica gm .Wierzchowo dz. Nr 177/3 i 177/4

Inwestor:

**Gmina Wierzchowo
ul. Długa 29**

Stadium:

Projekt zagospodarowania placu zabaw

Branża:

Autor projektu

Podpis

Data:

Architektura

tech. Zofia Jędrzejewska
Nr UAN/07210/10/05/
Nr UAN/U/7342/09/03

maj
2011

Lp.	Podstawa	Opis i wyliczenia	j.m.	Poszcz	Razem
1		Niwelacja terenu z zasianiem trawy			
1	KNR 2-21	Wykonanie trawników parkowych siewem na terenie płaskim przy uprawie mechanicznej na gruncie kat. III z nawożeniem	ha		
d.1	0405-05	(35.0*20.0+0.5*(16.0+17.0)*38.0)/10000	ha	0.133	
				RAZEM	0.133
2		Piaskownica z bali z siedziskami - zakup			
2	Kalkulacja indywidualna	Piaskownica z bali z siedziskami - zakup	kpl.		
d.2		1	kpl.	1.000	
				RAZEM	1.000
3		Piaskownica z bali z siedziskami - dostawa i montaż			
3	KNR 2-21	Piaskownica z bali z siedziskami - dostawa i montaż	kpl.		
d.3	0606-05 analogia	1	kpl.	1.000	
				RAZEM	1.000
4	KNR 2-21	Piaskownica - wypełnienie piaskiem	m ³		
d.3	0606-07	3.0*3.0*0.40	m ³	3.600	
				RAZEM	3.600
4		Zjeżdżalnia - zakup			
5	Kalkulacja indywidualna	Zjeżdżalnia - zakup	kpl.		
d.4		1	kpl.	1.000	
				RAZEM	1.000
5		Zjeżdżalnia - dostawa i montaż			
6	KNR 2-21	Zjeżdżalnia - dostawa i montaż	kpl.		
d.5	0607-02 analogia	1	kpl.	1.000	
				RAZEM	1.000
6		Huśtawka wahadłowa podwójna - zakup			
7	Kalkulacja indywidualna	Huśtawka wahadłowa podwójna - zakup	kpl.		
d.6		1	kpl.	1.000	
				RAZEM	1.000
7		Huśtawka wahadłowa podwójna - dostawa i montaż			
8	KNR 2-21	Huśtawka wahadłowa podwójna - dostawa i montaż	kpl.		
d.7	0607-02 analogia	1	kpl.	1.000	
				RAZEM	1.000
8		Huśtawka ważka - zakup			
9	Kalkulacja indywidualna	Huśtawka ważka - zakup	kpl.		
d.8		1	kpl.	1.000	
				RAZEM	1.000
9		Huśtawka ważka - dostawa i montaż			
10	KNR 2-21	Huśtawka ważka - dostawa i montaż	kpl.		
d.9	0607-02 analogia	1	kpl.	1.000	
				RAZEM	1.000
10		Ławka drewniana z metalowym stelażem - zakup			
11	Kalkulacja indywidualna	Ławka drewniana z metalowym stelażem - zakup	kpl.		
d.10		1	kpl.	1.000	
				RAZEM	1.000
11		Ławka drewniana z metalowym stelażem - dostawa i montaż			
12	KNR 2-21	Ławka drewniana z metalowym stelażem - dostawa i montaż	kpl.		
d.11	0607-01 analogia	1	kpl.	1.000	
				RAZEM	1.000
12		Bujak sprężynowy - zakup			
13	Kalkulacja indywidualna	Bujak sprężynowy - zakup	kpl.		
d.12		1	kpl.	1.000	
				RAZEM	1.000
13		Bujak sprężynowy - dostawa i montaż			
14	KNR 2-21	Bujak sprężynowy - dostawa i montaż	kpl.		
d.13	0602-02 analogia	1	kpl.	1.000	
				RAZEM	1.000

Lp.	Podstawa	Opis i wyliczenia	j.m.	Poszcz	Razem
14		Tablica informacyjna - zakup			
15 d.14	Kalkulacja indywidualna	Tablica informacyjna - zakup 1	kpl. kpl.	 1.000	
				RAZEM	1.000
15		Tablica informacyjna - dostawa i montaż			
16 d.15	KNR 2-21 0602-07 ana- logia	Tablica informacyjna - dostawa i montaż 1	kpl. kpl.	 1.000	
				RAZEM	1.000

Opis do projektu zagospodarowania działki nr 177/4 w miejscowości Sośnica gmina Wierzchowo

1.0 PRZEDMIOT INWESTYCJI.

Zagospodarowanie części działki nr 177/4 przeznaczonej na plac zabaw dla dzieci .

2.0 ISTNIEJĄCY STAN ZAGOSPODAROWANIA DZIAŁKI.

Działka przeznaczona pod plac zabaw jest działką graniczącą z drogą publiczną ,od której należy zachować odległość 10,00 m do planowanego placu zabaw.

Teren płaski z dużą ilością krzewów i drzew.

PROJEKTOWANE ZAGOSPODAROWANIE PLACU ZABAW

- plantacja terenu
- zasianie trawy

Na placu zabaw planuje się ustawienie następujących urządzeń:

1. Piaskownicę
2. Huśtawkę wahadłową
3. Huśtawkę ważkę
4. Sprężynowiec „ MOTOREK ”
5. Ławkę
6. Zjeżdżalnię
7. Tablice informacyjną

3.0 DANE INFORMACYJNE.

Działka nr 177/4 leży na terenie nie objętym ochroną konserwatorską .

Przy ustawianiu urządzeń do zabawy należy zachować strefy bezpieczeństwa /zaznaczone na projektach zabawek /

tech. Zofia Jędrzejewska
Nr 14442
Nr UANU/7342/2023

KARTA REJESTRACYJNA mapy dla celów projektowych

<p>Obręb: Sośnica dz.177/3,177/4 Gmina: Wierzchowo powiat drawski woj. zachodniopomorskie</p>	<p style="text-align: right;"><i>Nazwa jednostki wykonawstwa geodezyjnego</i></p> <p style="text-align: center;">Usługi Geodezyjne i Kartograficzne inż. Jarosław Waszkiel 78-500 Drawsko Pom. Zagrod 27a tel. kom. 604068071</p>
<p>SKALA 1: 1000 Układ współrzędnych: 2000 strefa 5 Poziom odniesienia wysokości: Kronsztadt</p>	
<p>Kierownik roboty: inż. Jarosław Waszkiel upr. Nr 17247, zakres 1</p>	<p><i>Wykonano w ramach roboty geodezyjnej:</i></p> <p>KERG nr: 052-26/2011</p>
<p><i>Mapę do celów projektowych sporządzono metodą analogową przy wykorzystaniu:</i></p> <p>1. mapy zasadniczej w skali 1:1000; sekcje:5.200.30.10.4; 5.200.30.15.2</p>	<p><i>W zakresie opracowania znajdują się punkty osnowy geodezyjnej podlegające ochronie na podstawie art. 15, art. 48 ust 1 pkt 3 ustawy Prawo geodezyjne i kartograficzne nr: brak</i></p>
<p><i>Na mapie do celów projektowych wykazano następujące uzgodnione przez ZUDP projekty sieci uzbrojenia terenu: 46/11e</i></p>	<p><i>Granice i nr działek ewidencyjnych:</i> wg danych WGKiK Starostwa Powiatowego w: Drawsku Pom. z dnia: 18.02.2011 r.</p>
<p>Informacje dodatkowe:</p> <ol style="list-style-type: none"> 1. — — — — zakres pomiaru 2. Redakcja znaków zgodna z instrukcją techniczną K-1 (Podstawowa Mapa Kraju z 1998 r.) 3. Mapa nadaje się do celów projektowych w zakresie pomiaru 4. Stopień kartometryczności mapy do celów projektowych jest zgodny z przepisami instrukcji technicznej K-1 (Podstawowa Mapa Kraju z 1998 r.) 5. Wszystkie trwałe obiekty budowlane podlegają wytyczeniu przez jednostkę wykonawstwa geodezyjnego 6. Nie wyklucza się istnienia w terenie również uzbrojenia, o którym brak było informacji branżowych i nie zostało odnalezione w czasie inwentaryzacji geodezyjnej 	<p>Rejestracja:</p> <p>STAROSTWO POWIATOWE w Drawsku Pomorskim WYDZIAŁ GEODEZJI, KARTOGRAFII I KATASTRU W obszarze oznaczonym linią przerywaną następują punkty osnowy geodezyjnej treści mapy zasadniczej. Dokumenty z pomiaru i wytyczenia przyjęto do zasobu powiatowego w dniu 07.03.2011 i zrewalidowano pod nr 102/2011 Niniejsza mapa może służyć do celów projektowych Projektowane obiekty budowlane wymagające uzgodnienia na budowę podlegają wytyczeniu i inwentaryzacji powykonawczej przez podmioty uprawnione do wykonywania prac geodezyjnych 07.03.2011 Z up. STAROSTY Drawsko Pom., dn.</p> <p style="text-align: right;"><i>mgr inż. Dominik Dotzycki</i> GEODETA POWIATOWY</p>
<p>Uzbrojenie opracowano na podstawie :</p> <ol style="list-style-type: none"> 1. danych branżowych – z literą B 2. pośredniego ustalenia przebiegu aparaturą elektromagnetyczną - z literą A 3. bezpośrednich pomiarów powykonawczych – bez litery <p>W związku z tym w częściach 1 i 2 nie gwarantuje się kompletności, a dokładność położenia uzbrojenia na mapie może być niższa od dokładności kartometrycznej mapy</p>	<p>STAROSTWO POWIATOWE w Drawsku Pomorskim WYDZIAŁ GEODEZJI, KARTOGRAFII I KATASTRU</p> <p>Reprodukowanie, rozpowszechnianie i rozpraszanie niniejszego dokumentu wymaga zezwolenia o którym mowa w art. 18 ustawy z dnia 17 maja 1989 r. - Prawo geodezyjne i kartograficzne (Dz.U. Nr 30, poz. 163, z późniejszymi zmianami)</p> <p>07.03.2011 Z up. STAROSTY Drawsko Pom., dn.</p> <p style="text-align: right;"><i>mgr inż. Dominik Dotzycki</i> GEODETA POWIATOWY</p>
<p>Aktualność wtórnika na dzień: 18.02.2011 r.</p>	<p>Kierownik jednostki wykonawstwa geodezyjnego GEODETA UPRAWNIONY inż. Jarosław Waszkiel Świadectwo Nr 17247 wyd. Przez GUGiK W-1472</p> <p style="text-align: right;"><i>f. Waszkiel</i></p>



LEGENDA :

- ① Piaskownica
- ② Zjeżdżalnia
- ③ Huśtawka wahadłowa
- ④ Huśtawka ważka
- ⑤ Sprężynowiec „MOTOR „
- ⑥ Ławka
- ⑦ Tablica informacyjna
- zieleń



Obiekt: Plac Zabaw	Inwestor: Gmina Wierzchowo		
	Adres: Sośnica gm. Wierzchowo		
Projekt zagospodarowania działki nr 177/3 i 177/4	Skala: 1:1000	Data: 05. 2011	Rys.nr 1
	Autor projektu		Podpis
tech. bud. Zofia Jędrzejewska UPR.NR.UAN / N /7210 /142/85 UAN /U /7342/39/93			

PIASKOWNICA Z BALI



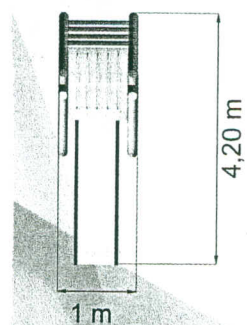
STREFA BEZPIECZEŃSTWA
4 m x 4 m

Wymiary:


długość: 3 m
szerokość: 3 m
wysokość: 0,30 m

RYS NR 1

ZJEŹDŹALNIA



STREFA BEZPIECZEŃSTWA
8 m x 4,10 m



Wymiary:

długość: 4,20 m
szerokość: 1 m

RYS 2

HUŚTAWKA WAHADŁOWA

HUŚTAWKA PODWÓJNA



STREFA BEZPIECZEŃSTWA
5 m x 7,30 m


Wymiary:

długość: 3 m
szerokość: 2 m
wysokość: 2,10 m

RYS NR 3

Instytut Inżynierów
Nr UAN/VU 12/35/93

HUŚTWAKA WAŻKA



STREFA BEZPIECZEŃSTWA
5,10 m x 2,60 m

Wymiary:

długość: 3 m
szerokość: 0,50 m
wysokość: 0,86 m

RYS NR 4


tech. T. J. Jędrzejewska
Nr. C. 12/35/12/35/12/35/
Nr. UAN. 12/35/12/35/12/35/

ŁAWKA DREWNIANA Z METALOWYM STELAŻEM

ŁAWKA DREWNIANA Z METALOWYM STELAŻEM

Wymiary:

długość: 1,80 m
szerokość: 0,64 m
wysokość: 0,90 m




RYS NR. 6

tel: 71 44 44 44
Nr UST. 17342/33/93

BUJAK SPRĘŻYNOWY

Motorek



Wymiary:

długość: 1,20 m
szerokość: 0,35 m
wysokość: 1,20 m

RYS NR 5

Instytut Techniczny
Nr 107/12/87
Nr GAN/UF 312/39/83