

PROJEKTOWANIE I NADZORY BUDOWLANE

Zofia Jędrzejewska

78-500 Drawsko Pom., ul. Piłsudskiego 29
- tel. 0-606 705 126 - NIP 674-101-29-85 -



PROJEKT BUDOWLANY
na zgłoszenie

STAROSTWO POWIATOWE w Drawsku Pom.

Załącznik Nr 1 do zgłoszenia

Nr AB.6743.4.43.2011.65

Dnia 05.07.2011

Obiekt:

Plac zabaw dla dzieci

Adres inwestycji:

Otrzep gm .Wierzchowo dz. Nr 39/3

Inwestor:

**Gmina Wierzchowo
ul. Długa 29**

Stadium:

Projekt zagospodarowania placu zabaw

Branża:

Autor projektu

Podpis

Data:

Architektura

tech. Zofia Jędrzejewska
NIP 674-101-29-85/
Nr UAN/U/7342/39/93

maj
2011

Lp.	Podstawa	Opis i wyliczenia	j.m.	Poszcz	Razem
1		Ogrodzenie			
1	KNR 2-25	Ogrodzenia z siatki na słupkach stalowych obetonowanych - budowa	m ²		
d.1	0307-01	70*1.50	m ²	105.000	
				RAZEM	105.000
2	KNR 2-25	Bramy z siatki w ramach z kształtowników stalowych ze słupkami z rur lub kształtowników stalowych - budowa	m ²		
d.1	0312-01	1.20*1.50	m ²	1.800	
				RAZEM	1.800
2		Niwelacja terenu z usunięciem krzewów, wyrównaniem terenu z zasianiem trawy			
3	KNR 2-01	Mechaniczne karczowanie średniej gęstości krzaków i podsycia	ha		
d.2	0108-05	(0.5*(24.0+21.0)*8.0+0.5*24.0*33.0)/10000	ha	0.058	
				RAZEM	0.058
4	KNR 4-01	Przywóz ziemi samochodami samowładowczymi na odległość do 1 km grunt.kat. III	m ³		
d.2	0108-06	(0.5*(24.0+21.0)*8.0+0.5*24.0*33.0)*0.50	m ³	288.000	
				RAZEM	288.000
5	KNR 4-01	Przywóz ziemi samochodami samowładowczymi - za każdy następny 1 km	m ³		
d.2	0108-08	Krotność = 4	m ³	288.000	
		288		RAZEM	288.000
6	KNR 2-01	Przemieszczenie spycharkami mas ziemnych na odległość do 10 m w gruncie kat. III	m ³		
d.2	0229-02	(0.5*(24.0+21.0)*8.0+0.5*24.0*33.0)*0.50	m ³	288.000	
				RAZEM	288.000
7	KNR 2-21	Wykonanie trawników parkowych siewem na terenie płaskim przy uprawie mechanicznej na gruncie kat. III z nawożeniem	ha		
d.2	0405-05	(0.5*(24.0+21.0)*8.0+0.5*24.0*33.0)/10000	ha	0.058	
				RAZEM	0.058
3		Piaskownica z bali z siedziskami - zakup			
8	Kalkulacja	Piaskownica z bali z siedziskami - zakup	kpl.		
d.3	indywidualna	1	kpl.	1.000	
				RAZEM	1.000
4		Piaskownica z bali z siedziskami - dostawa i montaż			
9	KNR 2-21	Piaskownica z bali z siedziskami - dostawa i montaż	kpl.		
d.4	0606-05 analogia	1	kpl.	1.000	
				RAZEM	1.000
10	KNR 2-21	Piaskownica - wypełnienie piaskiem	m ³		
d.4	0606-07	3.0*3.0*0.40	m ³	3.600	
				RAZEM	3.600
5		Huśtawka wahadłowa podwójna - zakup			
11	Kalkulacja	Huśtawka wahadłowa podwójna - zakup	kpl.		
d.5	indywidualna	1	kpl.	1.000	
				RAZEM	1.000
6		Huśtawka wahadłowa podwójna - dostawa i montaż			
12	KNR 2-21	Huśtawka wahadłowa podwójna - dostawa i montaż	kpl.		
d.6	0607-02 analogia	1	kpl.	1.000	
				RAZEM	1.000
7		Bujak sprężynowy - zakup			
13	Kalkulacja	Bujak sprężynowy - zakup	kpl.		
d.7	indywidualna	1	kpl.	1.000	
				RAZEM	1.000
8		Bujak sprężynowy - dostawa i montaż			
14	KNR 2-21	Bujak sprężynowy - dostawa i montaż	kpl.		
d.8	0602-02 analogia	1	kpl.	1.000	
				RAZEM	1.000
9		Ławka drewniana z metalowym stelażem - zakup			
15	Kalkulacja	Ławka drewniana z metalowym stelażem - zakup	kpl.		
d.9	indywidualna	1	kpl.	1.000	
				RAZEM	1.000
10		Ławka drewniana z metalowym stelażem - dostawa i montaż			

Lp.	Podstawa	Opis i wyliczenia	j.m.	Poszcz	Razem
16	KNR 2-21	Ławka drewniana z metalowym stelażem - dostawa i montaż	kpl.		
d.10	0607-01 analogia		kpl.	1.000	
		1		RAZEM	1.000
11		Zjeżdżalnia - zakup			
17	Kalkulacja	Zjeżdżalnia - zakup	kpl.		
d.11	indywidualna		kpl.	1.000	
		1		RAZEM	1.000
12		Zjeżdżalnia - dostawa i montaż			
18	KNR 2-21	Zjeżdżalnia - dostawa i montaż	kpl.		
d.12	0607-02 analogia		kpl.	1.000	
		1		RAZEM	1.000
13		Tablica informacyjna - zakup			
19	Kalkulacja	Tablica informacyjna - zakup	kpl.		
d.13	indywidualna		kpl.	1.000	
		1		RAZEM	1.000
14		Tablica informacyjna - dostawa i montaż			
20	KNR 2-21	Tablica informacyjna - dostawa i montaż	kpl.		
d.14	0602-07 analogia		kpl.	1.000	
		1		RAZEM	1.000

**Opis do projektu zagospodarowania działki nr 39/3
w miejscowości Otrzep gmina Wierzchowo**

1.0 PRZEDMIOT INWESTYCJI.

Zagospodarowanie części działki nr 39/3 przeznaczonej na plac zabaw dla dzieci .

2.0 ISTNIEJĄCY STAN ZAGOSPODAROWANIA DZIAŁKI.

Część działki przeznaczonej pod plac zabaw jest nieużytkiem porośniętym krzakami i trawami Teren obniżony wymaga wyrównania oraz ogrodzenia.

Działka w kształcie trójkąta , z dwóch stron graniczy z drogami gminnymi od których należy zachować odległość 10 ,00 m do planowanego placu zabaw

PROJEKTOWANE ZAGOSPODAROWANIE PLACU ZABAW

- plantacja terenu – usunięcie krzewów , trawy samosiejki i wyrównanie
- zasianie trawy
- ogrodzenie placu zabaw dk 70 mb

Na placu zabaw planuje się ustawienie następujących urządzeń:

1. Hustawke wahadłową
2. Sprężynowiec „ konik”
3. Piaskownicę
4. Zjeżdżalnię
5. Hustawkę ważkę
6. Ławkę
7. Tablice informacyjną

3.0 DANE INFORMACYJNE.

Działka nr 39/3 leży na terenie nie objętym ochroną konserwatorską .
Przy ustawianiu urządzeń do zabawy należy zachować strefy bezpieczeństwa /zaznaczone na projektach zabawek /

tech. Zofia Jedrzejewska
Nr UAN/7230/142/051
Nr UAN/07342/39/93

KARTA REJESTRACYJNA mapy dla celów projektowych

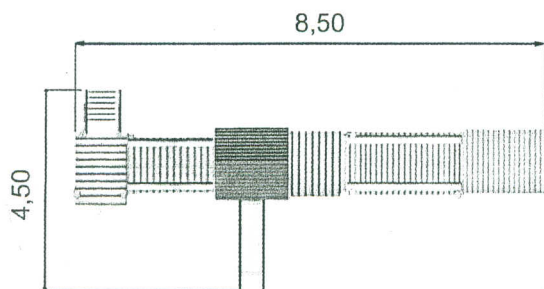
Obręb : Otrzep dz.39/3 Gmina : Wierzchowo powiat drawski woj. zachodniopomorskie	<p style="text-align: center;"><i>Nazwa jednostki wykonawstwa geodezyjnego</i></p> <p style="text-align: center;">Usługi Geodezyjne i Kartograficzne inż. Jarosław Waszkiel 78-500 Drawsko Pom. Zagózd 27a tel. kom. 604068071</p>
SKALA 1 : 1000 Układ współrzędnych: 2000 strefa 5 . Poziom odniesienia wysokości: Kronsztadt	
Kierownik roboty: inż. Jarosław Waszkiel upr. Nr 17247, zakres I	<p><i>Wykonano w ramach roboty geodezyjnej:</i></p> KERG nr: 052-32/2011
<p><i>Mapę do celów projektowych sporządzono metodą analogową przy wykorzystaniu :</i></p> 1. mapy zasadniczej w skali 1:1000, sekcja : 5.200.31.17.1	<p><i>W zakresie opracowania znajdują się punkty osnowy geodezyjnej podlegające ochronie na podst. art. 15, art. 48 ust 1 pkt 3 ustawy Prawo geodezyjne i kartograficzne nr: brak</i></p>
<p><i>Na mapie do celów projektowych wykazano następujące uzgodnione przez ZUDP projekty sieci uzbrojenia terenu : brak</i></p>	<p><i>Granice i nr działek ewidencyjnych:</i> wg danych WGKiK Starostwa Powiatowego w: Drawsku Pom. z dnia : 18.02.2011 r.</p>
<p><i>Informacje dodatkowe:</i></p> <ol style="list-style-type: none"> 1. — — — — — zakres pomiaru 2. Redakcja znaków zgodna z instrukcją techniczną K-1 (Podstawowa Mapa Kraju z 1998 r.) 3. Mapa nadaje się do celów projektowych w zakresie pomiaru 4. Stopień kartometryczności mapy do celów projektowych jest zgodny z przepisami instrukcji technicznej K-1 (Podstawowa Mapa Kraju z 1998 r.) 5. Wszystkie trwałe obiekty budowlane podlegają wytyczeniu przez jednostkę wykonawstwa geodezyjnego 6. Nie wyklucza się istnienia w terenie również uzbrojenia, o którym brak było informacji branżowych i nie zostało odnaleziono w czasie inwentaryzacji geodezyjnej 	<p>Rejestracja:</p> <div style="border: 1px solid black; padding: 5px;"> <p>STAROSTWO POWIATOWE w Drawsku Pomorskim WYDZIAŁ GEODEZJI, KARTOGRAFII I KATASTRU W obszarze oznaczonym przez numerację geodezyjną ... aktualność treści mapy ... 03.03.2011 aktualność mapy ... 03.03.2011 i zainwentaryzowano pod nr może służyć do celów projektowych Projektowane obiekty budowlane wymagające pozakierowania i wytyczenia podlegają wytyczeniu i inwentaryzacji powyż. starostwa przez jednostki uprawnione do wykonywania prac geodezyjnych. 03.03.2011 Z up. STAROSTY Drawsko Pom., dn. ...</p> </div> <p style="text-align: right;"><i>mgr inż. Dominik Dołycki</i></p> <div style="border: 1px solid black; padding: 5px;"> <p>STAROSTWO POWIATOWE w Drawsku Pomorskim WYDZIAŁ GEODEZJI, KARTOGRAFII I KATASTRU Reprodukowanie, rozdziewszcznienie i rozprowadzanie niniejszego dokumentu wymaga zezwolenia, o którym mowa w art. 18 ustawy z dnia 17 maja 1989 r. - Prawo geodezyjne i kartograficzne (Dz. U. Nr 30, poz. 163, z późniejszymi zmianami) 03.03.2011 Z up. STAROSTY Drawsko Pom., dn. ... mgr inż. Dominik Dołycki GEODETA POWIATOWY</p> </div>
<p><i>Uzbrojenie opracowano na podstawie :</i></p> <ol style="list-style-type: none"> 1. danych branżowych – z literą B 2. pośredniego ustalenia przebiegu aparaturą elektromagnetyczną - z literą A 3. bezpośrednich pomiarów powykonawczych – bez litery <p>W związku z tym w częściach 1 i 2 nie gwarantuje się kompletności, a dokładność położenia uzbrojenia na mapie może być niższa od dokładności kartometrycznej mapy</p>	
Aktualność wtórnika na dzień: 18.02.2011 r.	<p>Kierownik jednostki wykonawstwa geodezyjnego GEODETA UPRAWNIONY inż. Jarosław Waszkiel Świadectwo Nr 17247 wyd. Przez GUGiK W-42</p> <p style="text-align: right;"><i>f. Waszkiel</i></p>

LEGENDA:


- ① Zestaw zabawowy
- ② Piaskownica
- ③ Huśtawka wahadłowa
- ④ Sprężynowiec „KONIK”
- ⑤ Ławka
- ⑥ Zjeżdżalnia
- ⑦ Tablica informacyjna
- zieleń



ZESTAW ZABAWOWY





STREFA BEZPIECZEŃSTWA
12,60 m x 10,60 m



RYS NR 1

tech. Zofia Jędrzejewska
Nr UAN/N/7310/42/85/
Nr UAN/U/734/39/93

PIASKOWNICA Z BALI



STREFA BEZPIECZEŃSTWA
4 m x 4 m

Wymiary:

długość: 3 m
szerokość: 3 m
wysokość: 0,30 m

RYS NR 2

HUŚTAWKA WAHADŁOWA

HUŚTAWKA PODWÓJNA



STREFA BEZPIECZEŃSTWA
5 m x 7,30 m

Wymiary:


długość: 3 m
szerokość: 2 m
wysokość: 2,10 m

RYS NR 3

tech. Zofia Jędrzejewska
Nr UAN/07/210/143/05/
Nr UAN/07/342/39/93

BUJAK SREŻYNOWY

Konik



Wymiary:

długość: 1,20 m
szerokość: 0,30 m
wysokość: 1,20 m

RYS NR 4


Arch. Zofia Jedzejewska
Nr. ANI 0210H/02/05/
Nr. UAN 7342/39/03

ŁAWKA DREWNIANA Z METALOWYM STELAŻEM

ŁAWKA DREWNIANA Z METALOWYM STELAŻEM

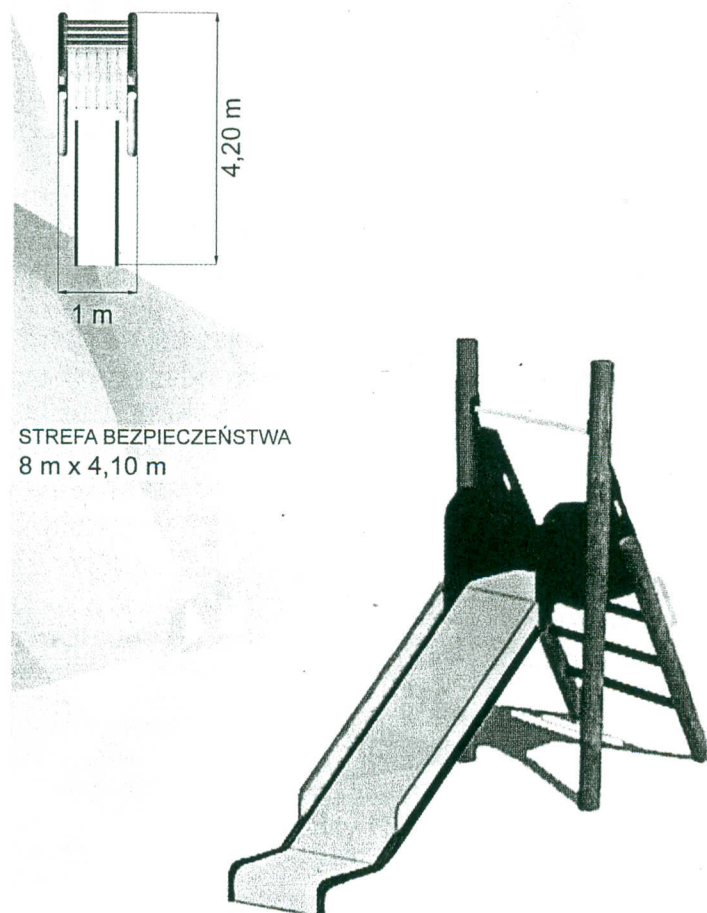
Wymiary:

długość: 1,80 m
szerokość: 0,64 m
wysokość: 0,90 m



RYS NR 5

ZJEŹDŹALNIA



Wymiary:

długość: 4,20 m
szerokość: 1 m

RYS. 6

