






PLAN SYTUACYJNY MIEJSCOWOSCI SOSNICA

WARIANT I

SKALA 1:5000

OZNACZENIA :

-  projektowana kanalizacja ściekowa
-  projektowane rurociągi tłoczne
-  projektowana pompownia ścieków
-  projektowana studnia różprężna
-  istniejąca kanalizacja ściekowa

