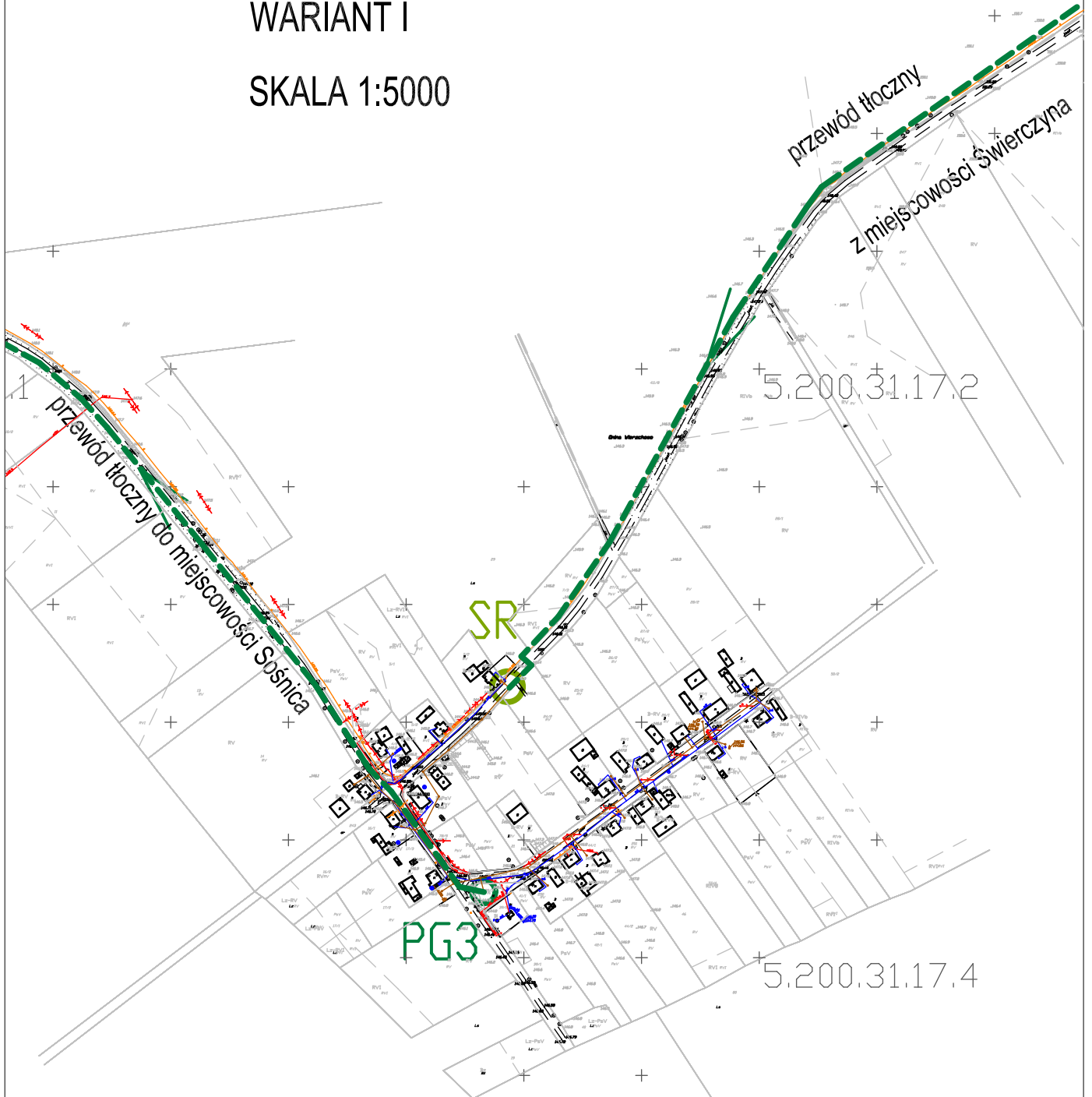






PLAN SYTUACYJNY MIEJSCOWOŚCI OTRZEP

WARIANT I

SKALA 1:5000



OZNACZENIA :

-  projektowane rurociągi tłoczne
- PG  projektowana pompownia ścieków
- SR  projektowana studnia rozprężna
-  istniejąca kanalizacja ściekowa

RYS. NR 4