





PLAN SYTUACYJNY MIEJSCOWOSCI WIELBOKI

WARIANT I

SKALA 1:5000



OZNACZENIA :

-  projektowana kanalizacja ściekowa
-  projektowany rurociąg tłoczny
-  projektowana pompownia ścieków
-  istniejąca kanalizacja ściekowa